



РАСПОРЯЖЕНИЕ

от 28 декабря 2018 года

№ 1575-р

г. Ижевск

О внесении изменений в Генеральный план территории муниципального образования (сельского поселения) «Штанигуртское» Глазовского района Удмуртской Республики, утвержденный решением Совета депутатов муниципального образования «Штанигуртское» Глазовского района Удмуртской Республики от 14 декабря 2012 года № 56 «Об утверждении Генерального плана территории муниципального образования (сельского поселения) «Штанигуртское» Глазовского района Удмуртской Республики»

В соответствии с Градостроительным кодексом Российской Федерации, Законом Удмуртской Республики от 28 ноября 2014 года № 69-РЗ «О перераспределении полномочий между органами местного самоуправления муниципальных образований, образованных на территории Удмуртской Республики, и органами государственной власти Удмуртской Республики»:

1. Внести в Генеральный план территории муниципального образования (сельского поселения) «Штанигуртское» Глазовского района Удмуртской Республики, утвержденный решением Совета депутатов муниципального образования «Штанигуртское» Глазовского района Удмуртской Республики от 14 декабря 2012 года № 56 «Об утверждении Генерального плана территории муниципального образования (сельского поселения) «Штанигуртское» Глазовского района Удмуртской Республики», следующие изменения:

1) первое предложение абзаца четвертого пункта 2.3 дополнить словами «, развитие зоны ведения личного подсобного хозяйства (максимальная этажность 2 этажа).»;

2) в приложении «Карта функциональных зон поселения»:

а) в деревне Штанигурт для земельных участков с кадастровыми номерами 18:05:136001:1700, 18:05:136001:1699 и прилегающей территории установить функциональную зону застройки индивидуальными жилыми домами Ж1 и территорию, планируемую для развития функциональных зон на расчетный срок для зон застройки индивидуальными жилыми домами Ж1, согласно приложению 1;

б) в деревне Штанигурт для земельных участков с кадастровыми номерами 18:05:136001:20 и 18:05:136001:798 установить функциональную зону застройки индивидуальными жилыми домами Ж1 согласно приложению 2;

в) дополнить условные обозначения в разделе «Зона сельскохозяйственного назначения» условным обозначением согласно приложению 3;

г) в деревне Штанигурт для земельного участка с кадастровым номером 18:05:136001:1926 установить функциональную зону ведения личного подсобного хозяйства СХ5 согласно приложению 4;

д) в деревне Штанигурт для земельных участков с кадастровыми номерами 18:05:136001:143, 18:05:136001:1629 установить планируемую для развития функциональную зону объектов производственного, транспортного, складского назначения, инженерной инфраструктуры П (объекты IV – V класса опасности), граница СЗЗ не должна выходить за границу функциональной зоны, согласно приложению 5;

3) в приложении «Карта планируемого размещения объектов местного значения д. Штанигурт»:

а) в деревне Штанигурт для земельных участков с кадастровыми номерами 18:05:136001:1700, 18:05:136001:1699 и прилегающей территории установить функциональную зону застройки индивидуальными жилыми домами и функциональную зону строительства индивидуальных жилых домов, документация по планировке которых подлежит разработке в 1-ю очередь, согласно приложению 6;

б) в деревне Штанигурт для земельного участка с кадастровым номером 18:05:136001:20 и 18:05:136001:798 установить функциональную зону застройки индивидуальными жилыми домами согласно приложению 7;

в) дополнить условные обозначения в разделе «Зона сельскохозяйственного использования» условным обозначением согласно приложению 8;

г) для земельного участка с кадастровым номером 18:05:136001:1926 установить функциональную зону ведения личного подсобного хозяйства согласно приложению 9;

д) для земельных участков с кадастровыми номерами 18:05:136001:143, 18:05:136001:1629 установить планируемую для развития функциональную зону объектов производственного, транспортного, складского назначения, инженерной инфраструктуры (объекты IV – V класса опасности), граница СЗЗ не должна выходить за границу функциональной зоны, согласно приложению 10.

2. Настоящее распоряжение вступает в силу после его официального опубликования.

Председатель Правительства
Удмуртской Республики



Я.В. Семенов

Приложение 1
к распоряжению Правительства
Удмуртской Республики
от 28 декабря 2018 года № 1575-р

Фрагмент приложения «Карта функциональных зон поселения»

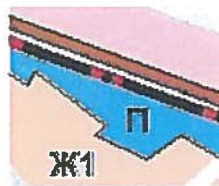


М 1:5 000



Приложение 2
к распоряжению Правительства
Удмуртской Республики
от 28 декабря 2018 года № 1575-р

Фрагмент приложения «Карта функциональных зон поселения»



М 1:10 000



Приложение 3
к распоряжению Правительства
Удмуртской Республики
от 28 декабря 2018 года № 1575-р

Фрагмент приложения «Карта функциональных зон поселения»

СХ5

зона ведения личного подсобного хозяйства



Приложение 4
к распоряжению Правительства
Удмуртской Республики
от 28 декабря 2018 года № 1575-р

Фрагмент приложения «Карта функциональных зон поселения»



М 1:5 000



Приложение 5
к распоряжению Правительства
Удмуртской Республики
от 28 декабря 2018 года № 1575-р

Фрагмент приложения «Карта функциональных зон поселения»



М 1:5 000



Приложение 6
к распоряжению Правительства
Удмуртской Республики
от 28 декабря 2018 года № 1575-р

Фрагмент приложения «Карта планируемого размещения
объектов местного значения д. Штанигурт»




М 1:5 000



Приложение 7
к распоряжению Правительства
Удмуртской Республики
от 28 декабря 2018 года № 1575-р

Фрагмент приложения «Карта планируемого размещения
объектов местного значения д. Штанигурт»



М 1:5 000



Приложение 8
к распоряжению Правительства
Удмуртской Республики
от 28 декабря 2018 года № 1575-р

Фрагмент приложения «Карта планируемого размещения
объектов местного значения д. Штанигурт»

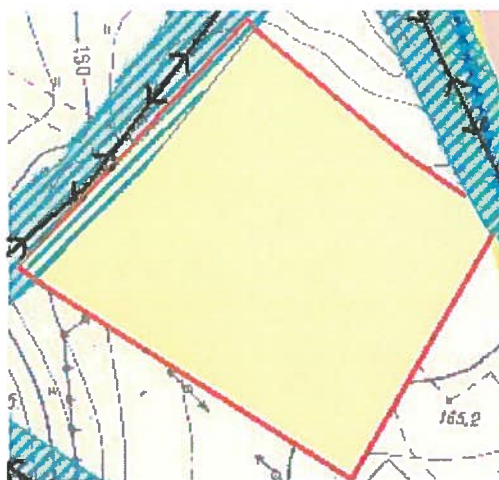


зона ведения личного подсобного хозяйства



Приложение 9
к распоряжению Правительства
Удмуртской Республики
от 28 декабря 2018 года № 1575-р

Фрагмент приложения «Карта планируемого размещения
объектов местного значения д. Штанигурт»



М 1:5 000



Фрагмент приложения «Карта планируемого размещения
объектов местного значения д. Штанигурт»

