

ОПИСАНИЕ МЕСТОПОЛОЖЕНИЯ ГРАНИЦ ПУБЛИЧНОГО СЕРВИТУТА

объект с кадастровым номером 18:28:000044:721

«Распределительные газопроводы д.Полдарай, с.Понино, д.Золотарево, д.Дондыкар, д.Верхняя Слудка, д.Нижняя Богатырка, д.Верхняя Богатырка, д.Симашур, с.Люм Глазовского района Удмуртской Республики», протяженностью 54365 п.м. расположенных по адресу: Российская Федерация, Удмуртская Республика, Глазовский район

(наименование объекта местоположение границ, которого описано (далее - объект)

Раздел 1

Сведения об объекте		
№ п/п	Характеристики объекта	Описание характеристик
1	2	3
1	Местоположение объекта	Российская Федерация, Удмуртская Республика, Глазовский район
2	Площадь объекта \pm величина погрешности определения площади ($P \pm \text{Дельта } P$)	207078 кв.м. \pm 531 кв.м.
3	Иные характеристики объекта	<p>Публичный сервитут. Цель установления публичного сервитута - эксплуатация существующего объекта: "Распределительные газопроводы д.Полдарай, с.Понино, д.Золотарево, д.Дондыкар, д.Верхняя Слудка, д.Нижняя Богатырка, д.Верхняя Богатырка, д.Симашур, с.Люм Глазовского района Удмуртской Республики"</p> <p>Содержание ограничений: Ограничения в использовании земель, в отношении которых установлен публичный сервитут, определяются согласно Постановлению Правительства Российской Федерации от 20.11.2000 № 878 "Об утверждении Правил охраны газораспределительных сетей."</p> <p>Вид объекта реестра границ: Зона с особыми условиями использования территории</p>

Раздел 2

Сведения о местоположении границ объекта					
1. Система координат <u>МСК-18, зона 2</u>					
2. Сведения о характерных точках границ объекта					
Обозначение характерных точек границ	Координаты, м		Метод определения координат характерной точки	Средняя квадратическая погрешность положения характерной точки (Mt), м	Описание обозначения точки на местности (при наличии)
	X	Y			
1	2	3	4	5	6
(1)					
1	552561.05	2207606.51	Метод спутниковых геодезических измерений (определений)	0.10	-
2	552547.00	2207621.37		0.10	-
3	552509.49	2207601.92		0.10	-
4	552477.86	2207604.69		0.10	-
5	552468.01	2207612.60		0.10	-
6	552445.63	2207607.90		0.10	-
7	552439.65	2207611.74		0.10	-
8	552425.41	2207616.40		0.10	-
9	552409.90	2207618.31		0.10	-
10	552378.29	2207621.22		0.10	-
11	552337.12	2207625.91		0.10	-
12	552271.39	2207635.85		0.10	-
13	552239.95	2207640.07		0.10	-
14	552194.31	2207644.70		0.10	-
15	552174.82	2207644.01		0.10	-
16	552177.09	2207668.08		0.10	-
17	552180.81	2207693.36		0.10	-
18	552179.08	2207701.59		0.10	-
19	552168.34	2207703.87		0.10	-
20	552158.09	2207705.03		0.10	-
21	552168.49	2207735.41		0.10	-
22	552169.97	2207746.67		0.10	-
23	552179.36	2207780.32		0.10	-
24	552186.80	2207816.44		0.10	-
25	552204.54	2207892.55		0.10	-
26	552215.87	2207939.22		0.10	-
27	552222.15	2207965.74		0.10	-
28	552229.52	2207997.17		0.10	-
29	552239.41	2208034.66		0.10	-
30	552248.23	2208073.57		0.10	-
31	552252.87	2208095.80		0.10	-
32	552256.96	2208115.44		0.10	-
33	552261.30	2208152.68		0.10	-
34	552265.16	2208185.42		0.10	-
35	552261.48	2208196.56		0.10	-
36	552255.95	2208197.80		0.10	-
37	552255.07	2208193.90		0.10	-
38	552258.39	2208193.15		0.10	-
39	552261.09	2208185.01		0.10	-
40	552257.33	2208153.15		0.10	-
41	552253.00	2208116.08		0.10	-
42	552248.96	2208096.62		0.10	-
43	552244.32	2208074.42		0.10	-
44	552235.52	2208035.61		0.10	-
45	552225.63	2207998.14		0.10	-

Сведения о местоположении границ объекта

46	552218.25	2207966.65	Метод спутниковых геодезических измерений (определений)	0.10	-
47	552211.98	2207940.15		0.10	-
48	552200.64	2207893.47		0.10	-
49	552182.90	2207817.30		0.10	-
50	552175.47	2207781.26		0.10	-
51	552166.04	2207747.47		0.10	-
52	552164.57	2207736.32		0.10	-
53	552154.05	2207705.58		0.10	-
54	552144.67	2207707.21		0.10	-
55	552109.60	2207712.12		0.10	-
56	552098.45	2207712.67		0.10	-
57	552091.01	2207713.90		0.10	-
58	552060.96	2207713.95		0.10	-
59	552031.23	2207720.75		0.10	-
60	552006.42	2207731.21		0.10	-
61	552007.61	2207761.12		0.10	-
62	552013.52	2207815.63		0.10	-
63	552019.84	2207848.31		0.10	-
64	552017.01	2207825.38		0.10	-
65	552012.35	2207789.53		0.10	-
66	552012.13	2207759.89		0.10	-
67	552011.94	2207742.36		0.10	-
68	552015.13	2207740.76		0.10	-
69	552023.24	2207744.12		0.10	-
70	552021.71	2207747.81		0.10	-
71	552015.98	2207745.44		0.10	-
72	552016.13	2207759.86		0.10	-
73	552016.35	2207789.26		0.10	-
74	552020.98	2207824.88		0.10	-
75	552030.42	2207901.53		0.10	-
76	552042.12	2207973.53		0.10	-
77	552047.89	2208008.59		0.10	-
78	552075.14	2208159.05		0.10	-
79	552081.41	2208200.36		0.10	-
80	552089.88	2208234.19		0.10	-
81	552115.50	2208373.46		0.10	-
82	552118.56	2208400.86		0.10	-
83	552125.99	2208403.64		0.10	-
84	552124.59	2208407.39		0.10	-
85	552114.86	2208403.75		0.10	-
86	552111.54	2208374.05		0.10	-
87	552085.97	2208235.04		0.10	-
88	552077.48	2208201.15		0.10	-
89	552071.45	2208161.41		0.10	-
90	552069.89	2208161.43		0.10	-
91	552078.24	2208214.22		0.10	-
92	552091.81	2208278.33		0.10	-
93	552099.64	2208319.13		0.10	-
94	552103.27	2208342.84		0.10	-
95	552110.13	2208387.80		0.10	-
96	552108.30	2208417.36		0.10	-
97	552098.51	2208414.25		0.10	-
98	552098.32	2208413.29		0.10	-
99	552099.27	2208410.30		0.10	-
100	552104.63	2208412.00		0.10	-
101	552106.11	2208387.98		0.10	-
102	552099.32	2208343.44		0.10	-
103	552095.70	2208319.81		0.10	-
104	552087.89	2208279.13		0.10	-
105	552074.31	2208214.94		0.10	-
106	552065.58	2208159.81		0.10	-

Сведения о местоположении границ объекта

107	552054.47	2208098.99	Метод спутниковых геодезических измерений (определений)	0.10	-
108	552046.78	2208056.68		0.10	-
109	552046.23	2208054.24		0.10	-
110	552025.94	2208056.83		0.10	-
111	551965.58	2208079.19		0.10	-
112	551904.58	2208087.00		0.10	-
113	551884.21	2208078.40		0.10	-
114	551809.02	2208143.20		0.10	-
115	551732.40	2208218.29		0.10	-
116	551695.36	2208269.88		0.10	-
117	551685.89	2208281.94		0.10	-
118	551696.34	2208292.40		0.10	-
119	551738.88	2208322.14		0.10	-
120	551734.06	2208330.43		0.10	-
121	551730.60	2208328.42		0.10	-
122	551733.58	2208323.31		0.10	-
123	551693.76	2208295.48		0.10	-
124	551682.25	2208283.96		0.10	-
125	551662.13	2208280.44		0.10	-
126	551653.09	2208286.13		0.10	-
127	551650.96	2208282.74		0.10	-
128	551657.72	2208278.49		0.10	-
129	551641.22	2208269.79		0.10	-
130	551639.39	2208269.65		0.10	-
131	551634.09	2208274.93		0.10	-
132	551631.26	2208272.10		0.10	-
133	551637.87	2208265.51		0.10	-
134	551642.36	2208265.87		0.10	-
135	551662.38	2208276.42		0.10	-
136	551682.39	2208279.93		0.10	-
137	551692.16	2208267.48		0.10	-
138	551729.36	2208215.68		0.10	-
139	551806.31	2208140.25		0.10	-
140	551882.28	2208074.79		0.10	-
141	551898.40	2208046.67		0.10	-
142	551894.77	2208015.47		0.10	-
143	551866.51	2208030.73		0.10	-
144	551843.84	2208032.56		0.10	-
145	551835.07	2208021.63		0.10	-
146	551810.05	2207998.42		0.10	-
147	551778.15	2208031.22		0.10	-
148	551766.44	2208035.01		0.10	-
149	551750.84	2208049.66		0.10	-
150	551739.93	2208064.85		0.10	-
151	551713.48	2208085.13		0.10	-
152	551694.15	2208102.54		0.10	-
153	551658.14	2208137.77		0.10	-
154	551650.50	2208148.50		0.10	-
155	551633.49	2208162.64		0.10	-
156	551618.77	2208177.54		0.10	-
157	551622.19	2208180.93		0.10	-
158	551619.38	2208183.77		0.10	-
159	551614.76	2208179.21		0.10	-
160	551614.72	2208175.96		0.10	-
161	551630.78	2208159.69		0.10	-
162	551647.55	2208145.76		0.10	-
163	551655.09	2208135.16		0.10	-
164	551691.42	2208099.62		0.10	-
165	551710.92	2208082.05		0.10	-
166	551737.03	2208062.03		0.10	-
167	551747.82	2208047.01		0.10	-

Сведения о местоположении границ объекта

168	551764.36	2208031.48	Метод спутниковых геодезических измерений (определений)	0.10	-
169	551775.98	2208027.72		0.10	-
170	551806.87	2207995.96		0.10	-
171	551796.49	2207987.88		0.10	-
172	551795.28	2207993.69		0.10	-
173	551784.34	2208005.71		0.10	-
174	551743.47	2208047.19		0.10	-
175	551736.25	2208056.12		0.10	-
176	551726.24	2208057.47		0.10	-
177	551717.30	2208068.81		0.10	-
178	551693.68	2208089.98		0.10	-
179	551680.66	2208102.79		0.10	-
180	551621.94	2208158.75		0.10	-
181	551596.16	2208184.26		0.10	-
182	551587.71	2208188.30		0.10	-
183	551540.95	2208243.02		0.10	-
184	551532.39	2208250.87		0.10	-
185	551505.14	2208267.13		0.10	-
186	551467.70	2208266.60		0.10	-
187	551463.46	2208267.02		0.10	-
188	551463.11	2208275.20		0.10	-
189	551460.07	2208276.94		0.10	-
190	551451.72	2208274.81		0.10	-
191	551412.04	2208263.63		0.10	-
192	551370.63	2208251.85		0.10	-
193	551336.02	2208242.68		0.10	-
194	551314.72	2208236.16		0.10	-
195	551305.95	2208237.69		0.10	-
196	551303.16	2208236.72		0.10	-
197	551302.72	2208234.19		0.10	-
198	551314.98	2208232.06		0.10	-
199	551337.12	2208238.84		0.10	-
200	551371.69	2208247.99		0.10	-
201	551413.13	2208259.79		0.10	-
202	551452.76	2208270.95		0.10	-
203	551459.22	2208272.59		0.10	-
204	551459.46	2208266.89		0.10	-
205	551445.92	2208264.69		0.10	-
206	551385.20	2208248.25		0.10	-
207	551334.93	2208233.35		0.10	-
208	551320.19	2208228.82		0.10	-
209	551290.14	2208219.77		0.10	-
210	551293.52	2208208.36		0.10	-
211	551297.35	2208209.49		0.10	-
212	551295.10	2208217.09		0.10	-
213	551321.36	2208225.00		0.10	-
214	551336.08	2208229.52		0.10	-
215	551386.30	2208244.40		0.10	-
216	551446.76	2208260.77		0.10	-
217	551461.60	2208263.18		0.10	-
218	551467.53	2208262.60		0.10	-
219	551504.06	2208263.11		0.10	-
220	551529.99	2208247.64		0.10	-
221	551538.07	2208240.24		0.10	-
222	551585.22	2208185.05		0.10	-
223	551593.82	2208180.94		0.10	-
224	551619.16	2208155.88		0.10	-
225	551677.88	2208099.92		0.10	-
226	551690.95	2208087.06		0.10	-
227	551714.37	2208066.06		0.10	-
228	551724.10	2208053.72		0.10	-

Сведения о местоположении границ объекта

229	551734.14	2208052.37	Метод спутниковых геодезических измерений (определений)	0.10	-
230	551740.48	2208044.53		0.10	-
231	551781.44	2208002.96		0.10	-
232	551791.51	2207991.88		0.10	-
233	551793.26	2207985.13		0.10	-
234	551781.54	2207973.39		0.10	-
235	551776.84	2207969.85		0.10	-
236	551769.87	2207955.57		0.10	-
237	551784.78	2207929.71		0.10	-
238	551783.88	2207925.90		0.10	-
239	551774.57	2207917.64		0.10	-
240	551760.04	2207902.34		0.10	-
241	551750.16	2207892.59		0.10	-
242	551728.91	2207868.91		0.10	-
243	551720.23	2207879.32		0.10	-
244	551722.04	2207881.14		0.10	-
245	551710.66	2207891.76		0.10	-
246	551711.65	2207892.83		0.10	-
247	551697.38	2207906.02		0.10	-
248	551696.46	2207905.12		0.10	-
249	551690.11	2207910.96		0.10	-
250	551686.82	2207907.64		0.10	-
251	551680.40	2207913.67		0.10	-
252	551679.30	2207912.49		0.10	-
253	551677.04	2207914.22		0.10	-
254	551672.91	2207909.89		0.10	-
255	551674.39	2207908.48		0.10	-
256	551677.25	2207911.47		0.10	-
257	551679.53	2207909.73		0.10	-
258	551680.49	2207910.77		0.10	-
259	551686.87	2207904.78		0.10	-
260	551690.17	2207908.11		0.10	-
261	551696.50	2207902.30		0.10	-
262	551697.40	2207903.18		0.10	-
263	551701.84	2207899.02		0.10	-
264	551700.84	2207897.93		0.10	-
265	551703.16	2207895.68		0.10	-
266	551704.13	2207896.67		0.10	-
267	551708.70	2207892.68		0.10	-
268	551707.76	2207891.66		0.10	-
269	551719.09	2207881.08		0.10	-
270	551707.88	2207869.80		0.10	-
271	551680.64	2207895.71		0.10	-
272	551679.22	2207894.22		0.10	-
273	551707.92	2207866.93		0.10	-
274	551717.39	2207876.47		0.10	-
275	551726.72	2207865.30		0.10	-
276	551723.62	2207848.93		0.10	-
277	551690.56	2207825.61		0.10	-
278	551657.32	2207800.75		0.10	-
279	551623.14	2207765.43		0.10	-
280	551579.27	2207805.96		0.10	-
281	551547.89	2207833.93		0.10	-
282	551529.43	2207849.14		0.10	-
283	551502.95	2207864.58		0.10	-
284	551463.61	2207885.86		0.10	-
285	551431.39	2207903.77		0.10	-
286	551400.33	2207922.06		0.10	-
287	551395.98	2207928.56		0.10	-
288	551382.46	2207936.60		0.10	-
289	551356.53	2207951.27		0.10	-

Сведения о местоположении границ объекта

290	551330.24	2207968.39	Метод спутниковых геодезических измерений (определений)	0.10	-
291	551323.46	2207972.98		0.10	-
292	551323.48	2207981.90		0.10	-
293	551319.48	2207981.91		0.10	-
294	551319.45	2207970.86		0.10	-
295	551328.03	2207965.05		0.10	-
296	551354.45	2207947.85		0.10	-
297	551380.45	2207933.14		0.10	-
298	551393.16	2207925.58		0.10	-
299	551397.51	2207919.07		0.10	-
300	551429.41	2207900.30		0.10	-
301	551461.68	2207882.35		0.10	-
302	551500.99	2207861.09		0.10	-
303	551527.14	2207845.84		0.10	-
304	551545.29	2207830.89		0.10	-
305	551576.58	2207803.00		0.10	-
306	551620.90	2207761.74		0.10	-
307	551625.58	2207761.91		0.10	-
308	551659.98	2207797.74		0.10	-
309	551692.91	2207822.37		0.10	-
310	551727.25	2207846.60		0.10	-
311	551730.72	2207864.94		0.10	-
312	551753.06	2207889.83		0.10	-
313	551762.90	2207899.54		0.10	-
314	551777.35	2207914.76		0.10	-
315	551787.49	2207923.75		0.10	-
316	551789.04	2207930.34		0.10	-
317	551774.40	2207955.73		0.10	-
318	551780.01	2207967.23		0.10	-
319	551784.17	2207970.36		0.10	-
320	551796.92	2207983.14		0.10	-
321	551811.08	2207994.17		0.10	-
322	551838.01	2208018.90		0.10	-
323	551845.63	2208028.40		0.10	-
324	551865.35	2208026.81		0.10	-
325	551892.91	2208011.93		0.10	-
326	551894.49	2208011.56		0.10	-
327	551901.63	2208007.56		0.10	-
328	551903.35	2208011.92		0.10	-
329	551898.66	2208014.30		0.10	-
330	551902.53	2208047.51		0.10	-
331	551886.70	2208075.12		0.10	-
332	551905.14	2208082.90		0.10	-
333	551964.62	2208075.29		0.10	-
334	552024.97	2208052.92		0.10	-
335	552045.37	2208050.32		0.10	-
336	552040.88	2208029.15		0.10	-
337	552027.69	2207955.84		0.10	-
338	552025.97	2207942.95		0.10	-
339	552016.68	2207853.04		0.10	-
340	552009.56	2207816.22		0.10	-
341	552003.62	2207761.42		0.10	-
342	552002.46	2207732.25		0.10	-
343	551979.23	2207736.10		0.10	-
344	551976.60	2207737.18		0.10	-
345	551960.21	2207753.70		0.10	-
346	551956.95	2207753.05		0.10	-
347	551936.25	2207738.74		0.10	-
348	551891.23	2207714.33		0.10	-
349	551869.73	2207702.97		0.10	-
350	551839.93	2207682.27		0.10	-

Сведения о местоположении границ объекта

351	551835.30	2207679.51	Метод спутниковых геодезических измерений (определений)	0.10	-
352	551826.51	2207691.33		0.10	-
353	551812.99	2207714.11		0.10	-
354	551809.97	2207718.52		0.10	-
355	551798.45	2207724.33		0.10	-
356	551796.64	2207720.76		0.10	-
357	551807.25	2207715.41		0.10	-
358	551809.62	2207711.95		0.10	-
359	551823.18	2207689.11		0.10	-
360	551831.82	2207677.48		0.10	-
361	551807.15	2207659.53		0.10	-
362	551790.80	2207648.65		0.10	-
363	551766.60	2207643.31		0.10	-
364	551711.65	2207599.31		0.10	-
365	551692.49	2207581.68		0.10	-
366	551675.42	2207570.65		0.10	-
367	551658.24	2207561.92		0.10	-
368	551644.80	2207590.59		0.10	-
369	551658.24	2207597.36		0.10	-
370	551656.88	2207600.06		0.10	-
371	551650.72	2207596.94		0.10	-
372	551650.25	2207597.82		0.10	-
373	551641.73	2207593.53		0.10	-
374	551640.35	2207590.66		0.10	-
375	551655.62	2207558.09		0.10	-
376	551664.96	2207547.73		0.10	-
377	551667.93	2207550.41		0.10	-
378	551660.54	2207558.61		0.10	-
379	551677.42	2207567.18		0.10	-
380	551694.94	2207578.51		0.10	-
381	551714.25	2207596.28		0.10	-
382	551768.37	2207639.60		0.10	-
383	551792.40	2207644.91		0.10	-
384	551809.44	2207656.24		0.10	-
385	551834.01	2207674.12		0.10	-
386	551842.10	2207678.91		0.10	-
387	551871.81	2207699.55		0.10	-
388	551893.12	2207710.80		0.10	-
389	551938.35	2207735.33		0.10	-
390	551958.79	2207749.45		0.10	-
391	551974.33	2207733.79		0.10	-
392	551978.13	2207732.23		0.10	-
393	552003.81	2207727.97		0.10	-
394	552030.00	2207716.93		0.10	-
395	552060.50	2207709.95		0.10	-
396	552090.68	2207709.90		0.10	-
397	552098.02	2207708.69		0.10	-
398	552109.23	2207708.14		0.10	-
399	552144.05	2207703.26		0.10	-
400	552155.11	2207701.34		0.10	-
401	552167.70	2207699.92		0.10	-
402	552175.70	2207698.22		0.10	-
403	552176.75	2207693.23		0.10	-
404	552173.11	2207668.55		0.10	-
405	552170.70	2207642.96		0.10	-
406	552173.89	2207639.97		0.10	-
407	552194.18	2207640.69		0.10	-
408	552239.48	2207636.09		0.10	-
409	552270.82	2207631.89		0.10	-
410	552336.60	2207621.95		0.10	-
411	552377.88	2207617.24		0.10	-

Сведения о местоположении границ объекта					
412	552409.48	2207614.33	Метод спутниковых геодезических измерений (определений)	0.10	-
413	552424.54	2207612.48		0.10	-
414	552437.92	2207608.10		0.10	-
415	552444.85	2207603.65		0.10	-
416	552466.98	2207608.30		0.10	-
417	552476.30	2207600.81		0.10	-
418	552510.30	2207597.83		0.10	-
419	552546.16	2207616.43		0.10	-
420	552558.15	2207603.76		0.10	-
1	552561.05	2207606.51		0.10	-
421	552022.17	2207867.25	Метод спутниковых геодезических измерений (определений)	0.10	-
422	552026.45	2207902.10		0.10	-
423	552038.18	2207974.17		0.10	-
424	552043.95	2208009.27		0.10	-
425	552070.78	2208157.42		0.10	-
426	552069.22	2208157.44		0.10	-
427	552058.40	2208098.28		0.10	-
428	552050.70	2208055.88		0.10	-
429	552049.73	2208051.60		0.10	-
430	552044.81	2208028.38		0.10	-
431	552031.64	2207955.22		0.10	-
432	552029.94	2207942.48		0.10	-
421	552022.17	2207867.25	0.10	-	
(2)					
433	545808.91	2200100.84	Метод спутниковых геодезических измерений (определений)	0.10	-
434	545807.28	2200105.69		0.10	-
435	545785.05	2200120.52		0.10	-
436	545764.89	2200128.88		0.10	-
437	545730.94	2200144.00		0.10	-
438	545694.15	2200159.73		0.10	-
439	545632.68	2200182.48		0.10	-
440	545626.74	2200183.54		0.10	-
441	545610.66	2200200.26		0.10	-
442	545573.36	2200218.68		0.10	-
443	545528.94	2200239.19		0.10	-
444	545496.47	2200250.73		0.10	-
445	545461.34	2200266.08		0.10	-
446	545453.20	2200267.78		0.10	-
447	545424.37	2200282.96		0.10	-
448	545365.74	2200311.62		0.10	-
449	545356.79	2200315.52		0.10	-
450	545342.24	2200323.63		0.10	-
451	545331.14	2200327.84		0.10	-
452	545272.83	2200349.53		0.10	-
453	545276.20	2200361.56		0.10	-
454	545284.22	2200358.08		0.10	-
455	545317.49	2200337.51		0.10	-
456	545336.60	2200328.36		0.10	-
457	545340.64	2200327.13		0.10	-
458	545357.56	2200326.69		0.10	-
459	545362.81	2200324.45		0.10	-
460	545372.25	2200319.87		0.10	-
461	545402.88	2200305.70		0.10	-
462	545433.02	2200291.47		0.10	-
463	545464.21	2200276.77		0.10	-
464	545467.84	2200273.05		0.10	-
465	545505.54	2200258.67		0.10	-
466	545545.17	2200239.76		0.10	-
467	545590.13	2200220.05		0.10	-
468	545615.54	2200203.34		0.10	-

Сведения о местоположении границ объекта

469	545658.41	2200185.10	Метод спутниковых геодезических измерений (определений)	0.10	-
470	545696.70	2200169.32		0.10	-
471	545728.06	2200155.22		0.10	-
472	545762.28	2200139.43		0.10	-
473	545804.21	2200120.84		0.10	-
474	545813.66	2200124.74		0.10	-
475	545812.14	2200128.44		0.10	-
476	545804.26	2200125.19		0.10	-
477	545763.93	2200143.07		0.10	-
478	545729.72	2200158.86		0.10	-
479	545698.28	2200172.99		0.10	-
480	545659.96	2200188.79		0.10	-
481	545617.44	2200206.88		0.10	-
482	545592.04	2200223.57		0.10	-
483	545546.83	2200243.40		0.10	-
484	545507.12	2200262.35		0.10	-
485	545470.09	2200276.48		0.10	-
486	545466.56	2200280.08		0.10	-
487	545434.73	2200295.09		0.10	-
488	545404.58	2200309.32		0.10	-
489	545373.97	2200323.49		0.10	-
490	545364.47	2200328.10		0.10	-
491	545358.42	2200330.66		0.10	-
492	545341.29	2200331.11		0.10	-
493	545338.05	2200332.10		0.10	-
494	545319.41	2200341.02		0.10	-
495	545286.08	2200361.63		0.10	-
496	545275.48	2200366.23		0.10	-
497	545253.01	2200370.44		0.10	-
498	545241.56	2200371.49		0.10	-
499	545226.33	2200375.72		0.10	-
500	545190.52	2200386.43		0.10	-
501	545195.02	2200417.62		0.10	-
502	545197.04	2200434.47		0.10	-
503	545205.07	2200461.88		0.10	-
504	545206.90	2200470.92		0.10	-
505	545224.42	2200519.05		0.10	-
506	545231.13	2200517.06		0.10	-
507	545232.27	2200520.89		0.10	-
508	545224.81	2200523.10		0.10	-
509	545221.17	2200521.81		0.10	-
510	545203.04	2200472.00		0.10	-
511	545201.61	2200464.95		0.10	-
512	545194.99	2200467.09		0.10	-
513	545199.27	2200474.98		0.10	-
514	545206.21	2200491.92		0.10	-
515	545210.83	2200509.36		0.10	-
516	545220.47	2200532.35		0.10	-
517	545224.33	2200567.33		0.10	-
518	545220.14	2200574.93		0.10	-
519	545255.63	2200627.91		0.10	-
520	545257.60	2200631.88		0.10	-
521	545264.82	2200628.01		0.10	-
522	545268.80	2200626.78		0.10	-
523	545403.44	2200570.80		0.10	-
524	545421.58	2200594.38		0.10	-
525	545483.73	2200557.32		0.10	-
526	545524.37	2200544.97		0.10	-
527	545533.38	2200546.08		0.10	-
528	545546.36	2200550.46		0.10	-
529	545574.13	2200562.94		0.10	-

Сведения о местоположении границ объекта

530	545597.35	2200576.40	Метод спутниковых геодезических измерений (определений)	0.10	-
531	545639.19	2200610.64		0.10	-
532	545685.10	2200645.70		0.10	-
533	545704.55	2200660.11		0.10	-
534	545719.00	2200676.48		0.10	-
535	545745.55	2200699.32		0.10	-
536	545742.94	2200702.35		0.10	-
537	545716.18	2200679.33		0.10	-
538	545701.83	2200663.07		0.10	-
539	545682.70	2200648.90		0.10	-
540	545636.71	2200613.78		0.10	-
541	545595.06	2200579.70		0.10	-
542	545572.31	2200566.51		0.10	-
543	545544.90	2200554.19		0.10	-
544	545532.49	2200550.00		0.10	-
545	545524.72	2200549.04		0.10	-
546	545485.36	2200561.00		0.10	-
547	545420.58	2200599.63		0.10	-
548	545402.14	2200575.68		0.10	-
549	545270.16	2200630.55		0.10	-
550	545267.98	2200631.22		0.10	-
551	545270.01	2200639.67		0.10	-
552	545283.78	2200676.34		0.10	-
553	545297.63	2200700.87		0.10	-
554	545315.78	2200732.17		0.10	-
555	545329.36	2200742.77		0.10	-
556	545341.64	2200764.43		0.10	-
557	545376.00	2200816.21		0.10	-
558	545395.14	2200845.81		0.10	-
559	545408.46	2200865.78		0.10	-
560	545411.75	2200861.74		0.10	-
561	545423.37	2200851.67		0.10	-
562	545446.89	2200839.18		0.10	-
563	545465.53	2200821.87		0.10	-
564	545470.85	2200816.97		0.10	-
565	545496.11	2200801.84		0.10	-
566	545515.83	2200789.95		0.10	-
567	545538.42	2200781.22		0.10	-
568	545556.38	2200770.20		0.10	-
569	545560.51	2200766.79		0.10	-
570	545543.74	2200745.23		0.10	-
571	545513.05	2200764.91		0.10	-
572	545493.12	2200776.58		0.10	-
573	545493.59	2200794.07		0.10	-
574	545491.55	2200796.00		0.10	-
575	545485.78	2200797.48		0.10	-
576	545476.45	2200789.84		0.10	-
577	545478.99	2200786.74		0.10	-
578	545486.75	2200793.10		0.10	-
579	545489.55	2200792.39		0.10	-
580	545489.06	2200774.32		0.10	-
581	545510.96	2200761.50		0.10	-
582	545542.76	2200741.11		0.10	-
583	545545.90	2200741.49		0.10	-
584	545563.86	2200764.58		0.10	-
585	545581.42	2200755.74		0.10	-
586	545591.62	2200743.02		0.10	-
587	545594.57	2200742.08		0.10	-
588	545597.30	2200743.66		0.10	-
589	545601.85	2200757.69		0.10	-
590	545598.04	2200758.92		0.10	-

Сведения о местоположении границ объекта

591	545594.00	2200746.45	Метод спутниковых геодезических измерений (определений)	0.10	-
592	545584.00	2200758.92		0.10	-
593	545564.38	2200768.79		0.10	-
594	545558.71	2200773.46		0.10	-
595	545540.16	2200784.74		0.10	-
596	545517.60	2200793.55		0.10	-
597	545498.17	2200805.26		0.10	-
598	545473.26	2200820.19		0.10	-
599	545468.25	2200824.80		0.10	-
600	545449.23	2200842.47		0.10	-
601	545425.64	2200854.99		0.10	-
602	545414.63	2200864.53		0.10	-
603	545410.85	2200869.18		0.10	-
604	545426.79	2200889.87		0.10	-
605	545439.71	2200895.13		0.10	-
606	545438.21	2200898.83		0.10	-
607	545424.28	2200893.17		0.10	-
608	545406.67	2200870.31		0.10	-
609	545391.80	2200848.01		0.10	-
610	545372.65	2200818.40		0.10	-
611	545338.23	2200766.53		0.10	-
612	545326.27	2200745.43		0.10	-
613	545312.71	2200734.85		0.10	-
614	545294.16	2200702.85		0.10	-
615	545280.14	2200678.04		0.10	-
616	545266.17	2200640.84		0.10	-
617	545264.26	2200632.85		0.10	-
618	545259.38	2200635.47		0.10	-
619	545271.28	2200659.66		0.10	-
620	545277.42	2200675.39		0.10	-
621	545295.41	2200708.68		0.10	-
622	545291.79	2200716.60		0.10	-
623	545289.85	2200715.71		0.10	-
624	545288.77	2200713.58		0.10	-
625	545290.94	2200708.84		0.10	-
626	545273.78	2200677.08		0.10	-
627	545267.61	2200661.27		0.10	-
628	545252.16	2200629.92		0.10	-
629	545215.46	2200575.13		0.10	-
630	545220.22	2200566.51		0.10	-
631	545216.56	2200533.36		0.10	-
632	545207.03	2200510.65		0.10	-
633	545202.41	2200493.19		0.10	-
634	545195.65	2200476.70		0.10	-
635	545191.11	2200468.33		0.10	-
636	545187.09	2200469.61		0.10	-
637	545160.05	2200479.93		0.10	-
638	545129.98	2200484.34		0.10	-
639	545091.15	2200497.32		0.10	-
640	545084.87	2200475.02		0.10	-
641	545083.03	2200469.65		0.10	-
642	545080.92	2200465.87		0.10	-
643	545074.58	2200448.59		0.10	-
644	545069.30	2200449.49		0.10	-
645	545065.12	2200426.28		0.10	-
646	545086.64	2200422.65		0.10	-
647	545090.86	2200445.84		0.10	-
648	545079.20	2200447.81		0.10	-
649	545084.96	2200463.86		0.10	-
650	545087.25	2200467.79		0.10	-
651	545090.21	2200477.48		0.10	-

Сведения о местоположении границ объекта

652	545093.72	2200476.61	Метод спутниковых геодезических измерений (определений)	0.10	-
653	545105.91	2200474.34		0.10	-
654	545149.60	2200464.74		0.10	-
655	545177.06	2200454.26		0.10	-
656	545183.95	2200451.13		0.10	-
657	545185.87	2200446.74		0.10	-
658	545182.68	2200428.84		0.10	-
659	545179.28	2200406.49		0.10	-
660	545169.44	2200383.43		0.10	-
661	545170.43	2200373.52		0.10	-
662	545156.22	2200314.93		0.10	-
663	545149.70	2200291.60		0.10	-
664	545148.54	2200285.52		0.10	-
665	545142.52	2200278.77		0.10	-
666	545141.27	2200270.70		0.10	-
667	545130.51	2200222.01		0.10	-
668	545128.27	2200210.91		0.10	-
669	545120.26	2200181.77		0.10	-
670	545115.84	2200169.22		0.10	-
671	545116.90	2200163.72		0.10	-
672	545113.87	2200152.44		0.10	-
673	545109.07	2200136.79		0.10	-
674	545099.94	2200107.89		0.10	-
675	545094.87	2200089.33		0.10	-
676	545081.68	2200046.29		0.10	-
677	545071.65	2200011.19		0.10	-
678	545071.54	2199982.11		0.10	-
679	545070.61	2199978.25		0.10	-
680	545067.21	2199956.49		0.10	-
681	545061.48	2199936.51		0.10	-
682	545040.50	2199948.00		0.10	-
683	545017.83	2199951.89		0.10	-
684	545007.98	2199949.97		0.10	-
685	544987.27	2199953.23		0.10	-
686	544967.56	2199955.41		0.10	-
687	544945.69	2199959.74		0.10	-
688	544930.01	2199961.85		0.10	-
689	544886.36	2199970.70		0.10	-
690	544853.64	2199977.62		0.10	-
691	544779.47	2199992.00		0.10	-
692	544740.04	2200000.43		0.10	-
693	544711.58	2200006.40		0.10	-
694	544707.12	2200007.86		0.10	-
695	544704.03	2200007.55		0.10	-
696	544699.21	2200000.53		0.10	-
697	544702.51	2199998.26		0.10	-
698	544706.37	2200003.89		0.10	-
699	544710.55	2200002.53		0.10	-
700	544739.21	2199996.52		0.10	-
701	544778.67	2199988.09		0.10	-
702	544852.85	2199973.70		0.10	-
703	544885.55	2199966.78		0.10	-
704	544929.35	2199957.90		0.10	-
705	544945.01	2199955.80		0.10	-
706	544966.95	2199951.45		0.10	-
707	544986.74	2199949.27		0.10	-
708	545008.05	2199945.91		0.10	-
709	545017.88	2199947.82		0.10	-
710	545039.17	2199944.17		0.10	-
711	545060.38	2199932.56		0.10	-
712	545058.44	2199925.25		0.10	-

Сведения о местоположении границ объекта

713	545055.54	2199903.75	Метод спутниковых геодезических измерений (определений)	0.10	-
714	545032.85	2199826.50		0.10	-
715	545024.05	2199804.56		0.10	-
716	545023.85	2199754.04		0.10	-
717	544952.87	2199763.20		0.10	-
718	544950.51	2199784.83		0.10	-
719	544946.54	2199784.40		0.10	-
720	544949.09	2199761.02		0.10	-
721	544951.47	2199759.35		0.10	-
722	545025.43	2199749.80		0.10	-
723	545027.84	2199752.04		0.10	-
724	545028.05	2199803.78		0.10	-
725	545036.63	2199825.19		0.10	-
726	545059.46	2199902.91		0.10	-
727	545062.37	2199924.47		0.10	-
728	545064.64	2199933.03		0.10	-
729	545071.13	2199955.62		0.10	-
730	545074.54	2199977.47		0.10	-
731	545075.54	2199981.63		0.10	-
732	545075.64	2200010.62		0.10	-
733	545085.52	2200045.15		0.10	-
734	545098.71	2200088.22		0.10	-
735	545103.78	2200106.76		0.10	-
736	545112.89	2200135.60		0.10	-
737	545117.71	2200151.33		0.10	-
738	545121.00	2200163.58		0.10	-
739	545119.97	2200168.91		0.10	-
740	545121.73	2200173.90		0.10	-
741	545135.06	2200170.17		0.10	-
742	545125.81	2200130.69		0.10	-
743	545121.00	2200113.30		0.10	-
744	545118.32	2200101.70		0.10	-
745	545109.72	2200101.10		0.10	-
746	545106.65	2200095.80		0.10	-
747	545105.34	2200086.99		0.10	-
748	545100.77	2200056.76		0.10	-
749	545107.34	2200050.84		0.10	-
750	545119.46	2200047.47		0.10	-
751	545122.16	2200049.42		0.10	-
752	545123.27	2200054.26		0.10	-
753	545119.37	2200055.16		0.10	-
754	545118.62	2200051.86		0.10	-
755	545109.32	2200054.44		0.10	-
756	545105.05	2200058.29		0.10	-
757	545109.30	2200086.40		0.10	-
758	545110.50	2200094.46		0.10	-
759	545112.12	2200097.26		0.10	-
760	545120.49	2200097.85		0.10	-
761	545122.08	2200100.20		0.10	-
762	545124.88	2200112.31		0.10	-
763	545129.68	2200129.71		0.10	-
764	545138.91	2200169.04		0.10	-
765	545150.36	2200165.57		0.10	-
766	545156.00	2200166.90		0.10	-
767	545196.58	2200158.70		0.10	-
768	545208.57	2200166.54		0.10	-
769	545221.73	2200172.90		0.10	-
770	545226.14	2200184.12		0.10	-
771	545227.46	2200188.70		0.10	-
772	545223.61	2200189.80		0.10	-
773	545222.35	2200185.40		0.10	-

Сведения о местоположении границ объекта					
774	545218.58	2200175.82	Метод спутниковых геодезических измерений (определений)	0.10	-
775	545206.60	2200170.02		0.10	-
776	545195.77	2200162.94		0.10	-
777	545190.00	2200164.11		0.10	-
778	545190.51	2200165.69		0.10	-
779	545186.71	2200166.92		0.10	-
780	545186.31	2200165.69		0.10	-
781	545155.86	2200171.67		0.10	-
782	545150.76	2200170.33		0.10	-
783	545138.15	2200174.01		0.10	-
784	545134.67	2200175.12		0.10	-
785	545137.34	2200190.03		0.10	-
786	545140.78	2200200.22		0.10	-
787	545145.79	2200218.96		0.10	-
788	545150.11	2200235.69		0.10	-
789	545157.38	2200263.65		0.10	-
790	545166.18	2200297.08		0.10	-
791	545172.81	2200323.09		0.10	-
792	545176.01	2200334.86		0.10	-
793	545179.65	2200349.68		0.10	-
794	545185.05	2200358.89		0.10	-
795	545186.86	2200372.33		0.10	-
796	545189.68	2200382.52		0.10	-
797	545225.21	2200371.88		0.10	-
798	545240.84	2200367.54		0.10	-
799	545252.46	2200366.47		0.10	-
800	545272.37	2200362.74		0.10	-
801	545267.99	2200347.07		0.10	-
802	545329.73	2200324.10		0.10	-
803	545340.55	2200319.99		0.10	-
804	545355.01	2200311.93		0.10	-
805	545364.06	2200307.99		0.10	-
806	545422.56	2200279.39		0.10	-
807	545451.84	2200263.98		0.10	-
808	545460.12	2200262.25		0.10	-
809	545494.99	2200247.01		0.10	-
810	545527.43	2200235.48		0.10	-
811	545571.63	2200215.07		0.10	-
812	545608.26	2200196.99		0.10	-
813	545624.75	2200179.83		0.10	-
814	545631.62	2200178.60		0.10	-
815	545692.66	2200156.02		0.10	-
816	545729.34	2200140.33		0.10	-
817	545763.31	2200125.21	0.10	-	
818	545783.15	2200116.98	0.10	-	
819	545803.93	2200103.12	0.10	-	
820	545805.12	2200099.57	0.10	-	
433	545808.91	2200100.84	0.10	-	
821	545162.31	2200298.08	Метод спутниковых геодезических измерений (определений)	0.10	-
822	545168.95	2200324.11		0.10	-
823	545172.13	2200335.87		0.10	-
824	545175.90	2200351.20		0.10	-
825	545181.19	2200360.22		0.10	-
826	545182.93	2200373.14		0.10	-
827	545186.31	2200385.32		0.10	-
828	545191.05	2200418.14		0.10	-
829	545193.11	2200435.27		0.10	-
830	545200.66	2200461.05		0.10	-
831	545187.87	2200465.17		0.10	-
832	545185.68	2200456.01		0.10	-

Сведения о местоположении границ объекта					
833	545188.81	2200453.49	Метод спутниковых геодезических измерений (определений)	0.10	-
834	545190.20	2200445.68		0.10	-
835	545189.14	2200440.76		0.10	-
836	545185.38	2200416.32		0.10	-
837	545183.46	2200405.36		0.10	-
838	545174.63	2200382.73		0.10	-
839	545174.76	2200373.03		0.10	-
840	545162.13	2200320.33		0.10	-
841	545160.68	2200313.91		0.10	-
842	545154.05	2200290.48		0.10	-
843	545152.85	2200283.49		0.10	-
844	545146.73	2200276.72		0.10	-
845	545145.69	2200269.90		0.10	-
846	545136.07	2200226.68		0.10	-
847	545134.73	2200220.84		0.10	-
848	545132.59	2200210.13		0.10	-
849	545124.50	2200180.43		0.10	-
850	545123.39	2200177.59		0.10	-
851	545130.68	2200175.55		0.10	-
852	545133.46	2200191.03		0.10	-
853	545136.95	2200201.38		0.10	-
854	545141.92	2200219.98		0.10	-
855	545146.24	2200236.70		0.10	-
856	545153.51	2200264.66		0.10	-
821	545162.31	2200298.08		0.10	-
857	545181.69	2200456.55	Метод спутниковых геодезических измерений (определений)	0.10	-
858	545184.07	2200466.48		0.10	-
859	545159.04	2200476.04		0.10	-
860	545129.05	2200480.43		0.10	-
861	545093.86	2200492.20		0.10	-
862	545090.83	2200481.44		0.10	-
863	545094.57	2200480.53		0.10	-
864	545106.71	2200478.26		0.10	-
865	545150.75	2200468.58		0.10	-
866	545178.60	2200457.96		0.10	-
857	545181.69	2200456.55		0.10	-
(3)					
867	545904.44	2207003.75	Метод спутниковых геодезических измерений (определений)	0.10	-
868	545907.41	2207051.61		0.10	-
869	545910.97	2207088.88		0.10	-
870	545912.75	2207125.19		0.10	-
871	545918.59	2207172.06		0.10	-
872	545922.45	2207211.60		0.10	-
873	545926.74	2207276.69		0.10	-
874	545918.94	2207301.08		0.10	-
875	545921.81	2207346.08		0.10	-
876	545925.72	2207389.32		0.10	-
877	545925.27	2207423.12		0.10	-
878	545925.97	2207443.24		0.10	-
879	545924.52	2207447.42		0.10	-
880	545890.85	2207450.52		0.10	-
881	545847.28	2207452.56		0.10	-
882	545818.25	2207456.99		0.10	-
883	545794.81	2207470.20		0.10	-
884	545780.67	2207471.19		0.10	-
885	545730.05	2207478.45		0.10	-
886	545642.17	2207484.47		0.10	-
887	545614.07	2207481.03		0.10	-
888	545509.59	2207456.33		0.10	-
889	545504.54	2207474.14		0.10	-

Сведения о местоположении границ объекта

890	545499.92	2207508.40	Метод спутниковых геодезических измерений (определений)	0.10	-
891	545495.01	2207527.63		0.10	-
892	545491.97	2207540.22		0.10	-
893	545488.75	2207577.84		0.10	-
894	545492.17	2207588.21		0.10	-
895	545491.98	2207591.58		0.10	-
896	545489.36	2207592.45		0.10	-
897	545484.69	2207578.32		0.10	-
898	545488.01	2207539.58		0.10	-
899	545491.12	2207526.67		0.10	-
900	545495.99	2207507.64		0.10	-
901	545500.62	2207473.32		0.10	-
902	545505.66	2207455.54		0.10	-
903	545481.94	2207451.50		0.10	-
904	545453.55	2207446.65		0.10	-
905	545415.03	2207444.30		0.10	-
906	545377.46	2207441.29		0.10	-
907	545337.09	2207438.48		0.10	-
908	545323.32	2207437.35		0.10	-
909	545303.29	2207435.17		0.10	-
910	545263.70	2207432.87		0.10	-
911	545233.90	2207425.56		0.10	-
912	545203.51	2207426.97		0.10	-
913	545173.43	2207420.05		0.10	-
914	545149.10	2207419.61		0.10	-
915	545136.52	2207416.69		0.10	-
916	545105.33	2207413.29		0.10	-
917	545066.21	2207409.84		0.10	-
918	545062.75	2207412.16		0.10	-
919	545018.87	2207410.03		0.10	-
920	544971.11	2207406.36		0.10	-
921	544934.73	2207403.87		0.10	-
922	544915.60	2207400.83		0.10	-
923	544914.01	2207414.73		0.10	-
924	544936.69	2207416.25		0.10	-
925	544974.94	2207424.24		0.10	-
926	545002.39	2207428.36		0.10	-
927	545021.70	2207424.91		0.10	-
928	545036.66	2207427.31		0.10	-
929	545060.04	2207428.82		0.10	-
930	545063.28	2207429.32		0.10	-
931	545067.14	2207429.26		0.10	-
932	545102.50	2207433.00		0.10	-
933	545147.72	2207436.20		0.10	-
934	545172.98	2207437.67		0.10	-
935	545181.14	2207440.80		0.10	-
936	545189.32	2207439.80		0.10	-
937	545196.78	2207440.06		0.10	-
938	545209.46	2207441.89		0.10	-
939	545231.67	2207443.79		0.10	-
940	545240.56	2207445.20		0.10	-
941	545272.48	2207445.89		0.10	-
942	545298.32	2207448.81		0.10	-
943	545315.06	2207449.20		0.10	-
944	545351.83	2207456.51		0.10	-
945	545380.53	2207458.73		0.10	-
946	545433.21	2207461.17		0.10	-
947	545435.29	2207463.16		0.10	-
948	545436.36	2207467.33		0.10	-
949	545432.48	2207468.32		0.10	-
950	545431.66	2207465.11		0.10	-

Сведения о местоположении границ объекта

951	545380.28	2207462.72	Метод спутниковых геодезических измерений (определений)	0.10	-
952	545351.29	2207460.48		0.10	-
953	545314.62	2207453.20		0.10	-
954	545298.05	2207452.81		0.10	-
955	545272.21	2207449.88		0.10	-
956	545240.20	2207449.19		0.10	-
957	545235.53	2207448.45		0.10	-
958	545224.02	2207526.42		0.10	-
959	545224.72	2207557.74		0.10	-
960	545224.93	2207557.92		0.10	-
961	545238.27	2207559.29		0.10	-
962	545237.86	2207563.27		0.10	-
963	545223.28	2207561.78		0.10	-
964	545220.76	2207559.61		0.10	-
965	545220.02	2207526.17		0.10	-
966	545231.58	2207447.83		0.10	-
967	545231.18	2207447.77		0.10	-
968	545209.00	2207445.87		0.10	-
969	545196.42	2207444.05		0.10	-
970	545189.49	2207443.81		0.10	-
971	545180.64	2207444.89		0.10	-
972	545172.12	2207441.63		0.10	-
973	545147.47	2207440.19		0.10	-
974	545102.14	2207436.98		0.10	-
975	545066.97	2207433.26		0.10	-
976	545063.00	2207433.33		0.10	-
977	545059.61	2207432.80		0.10	-
978	545036.22	2207431.29		0.10	-
979	545021.74	2207428.97		0.10	-
980	545002.45	2207432.42		0.10	-
981	544974.23	2207428.18		0.10	-
982	544936.14	2207420.23		0.10	-
983	544911.44	2207418.56		0.10	-
984	544889.94	2207412.39		0.10	-
985	544873.41	2207401.99		0.10	-
986	544858.21	2207381.00		0.10	-
987	544838.41	2207361.04		0.10	-
988	544828.53	2207352.05		0.10	-
989	544816.98	2207343.50		0.10	-
990	544808.47	2207339.20		0.10	-
991	544804.25	2207345.57		0.10	-
992	544801.05	2207356.04		0.10	-
993	544797.27	2207355.65		0.10	-
994	544797.12	2207359.02		0.10	-
995	544793.99	2207358.88		0.10	-
996	544792.97	2207353.06		0.10	-
997	544790.63	2207352.78		0.10	-
998	544784.16	2207325.22		0.10	-
999	544781.95	2207321.46		0.10	-
1000	544761.99	2207318.23		0.10	-
1001	544755.21	2207317.59		0.10	-
1002	544721.90	2207314.87		0.10	-
1003	544686.41	2207310.20		0.10	-
1004	544654.19	2207306.52		0.10	-
1005	544642.32	2207304.61		0.10	-
1006	544636.21	2207308.09		0.10	-
1007	544625.87	2207302.72		0.10	-
1008	544585.61	2207299.03		0.10	-
1009	544545.41	2207293.88		0.10	-
1010	544510.54	2207289.27		0.10	-
1011	544474.03	2207284.62		0.10	-

Сведения о местоположении границ объекта

1012	544412.74	2207277.43	Метод спутниковых геодезических измерений (определений)	0.10	-
1013	544411.50	2207286.74		0.10	-
1014	544404.67	2207313.03		0.10	-
1015	544399.32	2207357.47		0.10	-
1016	544400.89	2207366.54		0.10	-
1017	544406.24	2207369.56		0.10	-
1018	544406.13	2207371.57		0.10	-
1019	544405.06	2207373.48		0.10	-
1020	544397.27	2207369.10		0.10	-
1021	544395.27	2207357.58		0.10	-
1022	544400.73	2207312.29		0.10	-
1023	544407.57	2207285.97		0.10	-
1024	544408.76	2207277.01		0.10	-
1025	544392.28	2207275.49		0.10	-
1026	544361.16	2207269.77		0.10	-
1027	544328.65	2207267.66		0.10	-
1028	544328.54	2207274.48		0.10	-
1029	544327.87	2207276.29		0.10	-
1030	544327.36	2207280.14		0.10	-
1031	544324.27	2207303.56		0.10	-
1032	544324.12	2207307.41		0.10	-
1033	544320.64	2207334.11		0.10	-
1034	544321.36	2207343.87		0.10	-
1035	544320.16	2207350.96		0.10	-
1036	544322.99	2207354.09		0.10	-
1037	544320.02	2207356.77		0.10	-
1038	544315.90	2207352.20		0.10	-
1039	544317.33	2207343.68		0.10	-
1040	544316.62	2207334.00		0.10	-
1041	544320.13	2207307.07		0.10	-
1042	544320.28	2207303.22		0.10	-
1043	544323.14	2207281.56		0.10	-
1044	544311.59	2207279.80		0.10	-
1045	544310.72	2207308.45		0.10	-
1046	544302.66	2207346.27		0.10	-
1047	544300.34	2207357.73		0.10	-
1048	544306.00	2207375.04		0.10	-
1049	544306.48	2207396.67		0.10	-
1050	544306.42	2207400.65		0.10	-
1051	544305.63	2207409.42		0.10	-
1052	544302.00	2207412.34		0.10	-
1053	544298.09	2207411.83		0.10	-
1054	544292.44	2207405.24		0.10	-
1055	544295.48	2207402.64		0.10	-
1056	544300.46	2207408.45		0.10	-
1057	544301.80	2207407.37		0.10	-
1058	544302.42	2207400.44		0.10	-
1059	544302.48	2207396.69		0.10	-
1060	544302.01	2207375.72		0.10	-
1061	544296.21	2207357.97		0.10	-
1062	544298.74	2207345.45		0.10	-
1063	544306.73	2207307.97		0.10	-
1064	544307.64	2207278.14		0.10	-
1065	544309.85	2207275.75		0.10	-
1066	544312.32	2207275.87		0.10	-
1067	544323.66	2207277.59		0.10	-
1068	544323.96	2207275.31		0.10	-
1069	544324.55	2207273.72		0.10	-
1070	544324.68	2207265.84		0.10	-
1071	544320.81	2207253.40		0.10	-
1072	544324.59	2207230.20		0.10	-

Сведения о местоположении границ объекта

1073	544322.73	2207221.41	Метод спутниковых геодезических измерений (определений)	0.10	-
1074	544322.83	2207215.59		0.10	-
1075	544325.57	2207213.80		0.10	-
1076	544334.15	2207215.03		0.10	-
1077	544333.58	2207218.99		0.10	-
1078	544326.79	2207218.02		0.10	-
1079	544326.74	2207221.03		0.10	-
1080	544328.66	2207230.11		0.10	-
1081	544324.91	2207253.11		0.10	-
1082	544328.18	2207263.63		0.10	-
1083	544361.65	2207265.80		0.10	-
1084	544392.83	2207271.52		0.10	-
1085	544411.22	2207273.22		0.10	-
1086	544474.51	2207280.65		0.10	-
1087	544511.05	2207285.31		0.10	-
1088	544545.93	2207289.91		0.10	-
1089	544586.04	2207295.05		0.10	-
1090	544627.02	2207298.81		0.10	-
1091	544636.12	2207303.54		0.10	-
1092	544641.14	2207300.68		0.10	-
1093	544642.96	2207300.66		0.10	-
1094	544654.74	2207302.55		0.10	-
1095	544686.89	2207306.23		0.10	-
1096	544722.32	2207310.89		0.10	-
1097	544753.48	2207313.43		0.10	-
1098	544753.87	2207303.97		0.10	-
1099	544750.10	2207264.97		0.10	-
1100	544745.36	2207224.16		0.10	-
1101	544742.31	2207195.54		0.10	-
1102	544738.61	2207178.13		0.10	-
1103	544737.93	2207178.03		0.10	-
1104	544736.65	2207173.38		0.10	-
1105	544727.07	2207170.70		0.10	-
1106	544712.86	2207168.95		0.10	-
1107	544670.97	2207165.04		0.10	-
1108	544648.92	2207162.10		0.10	-
1109	544604.20	2207155.76		0.10	-
1110	544595.91	2207154.14		0.10	-
1111	544571.11	2207149.72		0.10	-
1112	544559.97	2207146.53		0.10	-
1113	544541.18	2207145.92		0.10	-
1114	544534.05	2207147.51		0.10	-
1115	544524.24	2207143.05		0.10	-
1116	544523.18	2207139.95		0.10	-
1117	544525.77	2207129.77		0.10	-
1118	544510.57	2207125.82		0.10	-
1119	544475.05	2207117.42		0.10	-
1120	544467.04	2207116.27		0.10	-
1121	544458.36	2207114.36		0.10	-
1122	544436.78	2207112.46		0.10	-
1123	544404.60	2207107.48		0.10	-
1124	544385.09	2207105.52		0.10	-
1125	544379.59	2207105.30		0.10	-
1126	544364.16	2207102.61		0.10	-
1127	544362.80	2207115.39		0.10	-
1128	544360.66	2207135.47		0.10	-
1129	544360.50	2207156.18		0.10	-
1130	544361.04	2207165.40		0.10	-
1131	544357.05	2207165.64		0.10	-
1132	544356.50	2207156.28		0.10	-
1133	544356.67	2207135.24		0.10	-

Сведения о местоположении границ объекта

1134	544358.50	2207118.00	Метод спутниковых геодезических измерений (определений)	0.10	-
1135	544354.09	2207119.39		0.10	-
1136	544350.05	2207120.87		0.10	-
1137	544348.85	2207117.62		0.10	-
1138	544348.69	2207117.60		0.10	-
1139	544336.13	2207114.31		0.10	-
1140	544330.22	2207117.44		0.10	-
1141	544319.43	2207118.79		0.10	-
1142	544316.38	2207116.81		0.10	-
1143	544315.20	2207097.09		0.10	-
1144	544314.69	2207071.32		0.10	-
1145	544315.01	2207068.83		0.10	-
1146	544312.82	2207067.11		0.10	-
1147	544315.28	2207063.96		0.10	-
1148	544318.18	2207066.23		0.10	-
1149	544319.07	2207068.60		0.10	-
1150	544318.70	2207071.54		0.10	-
1151	544319.20	2207096.93		0.10	-
1152	544320.25	2207114.56		0.10	-
1153	544320.38	2207114.64		0.10	-
1154	544329.00	2207113.56		0.10	-
1155	544335.63	2207110.05		0.10	-
1156	544349.48	2207113.67		0.10	-
1157	544353.00	2207114.16		0.10	-
1158	544354.55	2207115.05		0.10	-
1159	544358.96	2207113.67		0.10	-
1160	544360.23	2207101.74		0.10	-
1161	544337.75	2207095.46		0.10	-
1162	544335.58	2207093.45		0.10	-
1163	544328.27	2207037.24		0.10	-
1164	544330.00	2207034.11		0.10	-
1165	544333.13	2207033.02		0.10	-
1166	544356.32	2207031.46		0.10	-
1167	544372.63	2207038.86		0.10	-
1168	544370.98	2207042.50		0.10	-
1169	544355.58	2207035.52		0.10	-
1170	544332.97	2207037.04		0.10	-
1171	544332.40	2207038.03		0.10	-
1172	544339.39	2207091.76		0.10	-
1173	544362.84	2207098.32		0.10	-
1174	544380.02	2207101.31		0.10	-
1175	544385.37	2207101.53		0.10	-
1176	544405.11	2207103.51		0.10	-
1177	544437.28	2207108.49		0.10	-
1178	544458.92	2207110.39		0.10	-
1179	544467.75	2207112.33		0.10	-
1180	544475.80	2207113.49		0.10	-
1181	544509.55	2207121.46		0.10	-
1182	544510.54	2207117.10		0.10	-
1183	544513.77	2207090.94		0.10	-
1184	544513.24	2207083.86		0.10	-
1185	544515.11	2207081.71		0.10	-
1186	544517.51	2207081.48		0.10	-
1187	544524.81	2207083.81		0.10	-
1188	544527.56	2207074.61		0.10	-
1189	544534.40	2207067.47		0.10	-
1190	544538.50	2207059.84		0.10	-
1191	544542.02	2207061.73		0.10	-
1192	544537.67	2207069.85		0.10	-
1193	544531.11	2207076.68		0.10	-
1194	544527.98	2207087.16		0.10	-

Сведения о местоположении границ объекта

1195	544524.70	2207087.97	Метод спутниковых геодезических измерений (определений)	0.10	-
1196	544517.38	2207085.63		0.10	-
1197	544517.79	2207091.04		0.10	-
1198	544514.48	2207117.79		0.10	-
1199	544513.43	2207122.43		0.10	-
1200	544528.10	2207126.24		0.10	-
1201	544529.95	2207129.57		0.10	-
1202	544527.29	2207140.04		0.10	-
1203	544534.49	2207143.31		0.10	-
1204	544540.80	2207141.90		0.10	-
1205	544560.60	2207142.54		0.10	-
1206	544572.01	2207145.82		0.10	-
1207	544596.64	2207150.21		0.10	-
1208	544604.86	2207151.82		0.10	-
1209	544649.47	2207158.14		0.10	-
1210	544671.42	2207161.07		0.10	-
1211	544713.29	2207164.97		0.10	-
1212	544727.85	2207166.76		0.10	-
1213	544738.53	2207169.75		0.10	-
1214	544739.20	2207152.39		0.10	-
1215	544733.25	2207148.82		0.10	-
1216	544731.95	2207145.56		0.10	-
1217	544732.79	2207122.19		0.10	-
1218	544750.01	2207104.48		0.10	-
1219	544750.40	2207099.65		0.10	-
1220	544750.14	2207087.88		0.10	-
1221	544748.12	2207087.85		0.10	-
1222	544748.19	2207081.38		0.10	-
1223	544749.62	2207081.45		0.10	-
1224	544749.68	2207075.11		0.10	-
1225	544748.26	2207075.10		0.10	-
1226	544748.30	2207070.64		0.10	-
1227	544750.14	2207070.67		0.10	-
1228	544750.14	2207064.47		0.10	-
1229	544748.57	2207064.47		0.10	-
1230	544748.57	2207046.04		0.10	-
1231	544734.31	2207045.90		0.10	-
1232	544733.39	2207087.63		0.10	-
1233	544731.35	2207087.59		0.10	-
1234	544732.30	2207043.83		0.10	-
1235	544737.85	2207043.88		0.10	-
1236	544739.10	2207026.41		0.10	-
1237	544735.94	2207029.68		0.10	-
1238	544731.00	2207029.55		0.10	-
1239	544703.13	2207026.46		0.10	-
1240	544701.25	2207024.72		0.10	-
1241	544699.49	2207018.47		0.10	-
1242	544695.24	2207007.86		0.10	-
1243	544693.80	2206997.70		0.10	-
1244	544695.45	2206995.64		0.10	-
1245	544697.24	2206994.99		0.10	-
1246	544692.68	2206968.33		0.10	-
1247	544692.61	2206955.10		0.10	-
1248	544682.25	2206956.01		0.10	-
1249	544680.01	2206954.11		0.10	-
1250	544678.15	2206927.55		0.10	-
1251	544680.07	2206893.92		0.10	-
1252	544682.03	2206861.93		0.10	-
1253	544680.70	2206841.95		0.10	-
1254	544677.77	2206815.30		0.10	-
1255	544672.86	2206813.16		0.10	-

Сведения о местоположении границ объекта

1256	544668.96	2206785.61	Метод спутниковых геодезических измерений (определений)	0.10	-
1257	544665.02	2206762.10		0.10	-
1258	544661.09	2206762.11		0.10	-
1259	544661.08	2206758.11		0.10	-
1260	544666.59	2206758.10		0.10	-
1261	544668.78	2206760.29		0.10	-
1262	544672.92	2206785.00		0.10	-
1263	544676.51	2206810.39		0.10	-
1264	544681.49	2206812.56		0.10	-
1265	544684.69	2206841.60		0.10	-
1266	544686.04	2206861.92		0.10	-
1267	544684.06	2206894.16		0.10	-
1268	544682.16	2206927.52		0.10	-
1269	544683.86	2206951.85		0.10	-
1270	544692.48	2206951.10		0.10	-
1271	544691.39	2206933.27		0.10	-
1272	544689.74	2206891.69		0.10	-
1273	544686.33	2206858.88		0.10	-
1274	544686.18	2206831.22		0.10	-
1275	544682.91	2206778.56		0.10	-
1276	544683.61	2206758.49		0.10	-
1277	544683.73	2206750.55		0.10	-
1278	544687.17	2206729.33		0.10	-
1279	544689.81	2206717.70		0.10	-
1280	544693.71	2206718.58		0.10	-
1281	544691.10	2206730.09		0.10	-
1282	544687.73	2206750.90		0.10	-
1283	544687.60	2206758.59		0.10	-
1284	544686.91	2206778.51		0.10	-
1285	544690.17	2206831.09		0.10	-
1286	544690.33	2206858.66		0.10	-
1287	544693.73	2206891.41		0.10	-
1288	544695.38	2206933.07		0.10	-
1289	544696.59	2206952.85		0.10	-
1290	544696.68	2206967.98		0.10	-
1291	544701.48	2206996.09		0.10	-
1292	544699.93	2206998.26		0.10	-
1293	544698.02	2206998.96		0.10	-
1294	544699.13	2207006.82		0.10	-
1295	544703.28	2207017.18		0.10	-
1296	544704.80	2207022.56		0.10	-
1297	544729.28	2207025.33		0.10	-
1298	544729.58	2207020.89		0.10	-
1299	544706.01	2207019.03		0.10	-
1300	544706.17	2207016.99		0.10	-
1301	544732.24	2207019.04		0.10	-
1302	544732.67	2207007.52		0.10	-
1303	544706.04	2207005.37		0.10	-
1304	544706.20	2207003.33		0.10	-
1305	544734.80	2207005.64		0.10	-
1306	544734.21	2207021.25		0.10	-
1307	544733.57	2207021.20		0.10	-
1308	544733.27	2207025.61		0.10	-
1309	544734.29	2207025.64		0.10	-
1310	544738.54	2207021.23		0.10	-
1311	544741.13	2207020.10		0.10	-
1312	544751.46	2207021.56		0.10	-
1313	544757.17	2207022.70		0.10	-
1314	544788.43	2207024.91		0.10	-
1315	544795.48	2207025.90		0.10	-
1316	544795.58	2207024.24		0.10	-

Сведения о местоположении границ объекта

1317	544759.70	2207022.54	Метод спутниковых геодезических измерений (определений)	0.10	-
1318	544759.80	2207020.49		0.10	-
1319	544795.92	2207022.21		0.10	-
1320	544796.53	2207008.31		0.10	-
1321	544759.90	2207007.31		0.10	-
1322	544759.96	2207005.26		0.10	-
1323	544797.00	2207006.27		0.10	-
1324	544797.57	2206992.96		0.10	-
1325	544762.56	2206989.72		0.10	-
1326	544762.75	2206987.68		0.10	-
1327	544798.45	2206990.98		0.10	-
1328	544799.58	2206977.30		0.10	-
1329	544762.79	2206973.52		0.10	-
1330	544763.00	2206971.48		0.10	-
1331	544801.79	2206975.47		0.10	-
1332	544800.60	2206989.82		0.10	-
1333	544801.65	2206991.13		0.10	-
1334	544800.79	2207011.35		0.10	-
1335	544799.78	2207016.68		0.10	-
1336	544799.81	2207020.58		0.10	-
1337	544799.45	2207026.40		0.10	-
1338	544819.17	2207028.58		0.10	-
1339	544839.94	2207029.52		0.10	-
1340	544848.72	2207031.21		0.10	-
1341	544864.71	2207032.92		0.10	-
1342	544889.03	2207032.01		0.10	-
1343	544919.78	2207035.23		0.10	-
1344	544925.90	2207035.31		0.10	-
1345	544946.86	2207035.30		0.10	-
1346	544968.82	2207036.74		0.10	-
1347	544967.38	2207035.05		0.10	-
1348	544970.26	2206958.41		0.10	-
1349	544968.58	2206954.23		0.10	-
1350	544957.49	2206944.58		0.10	-
1351	544960.11	2206941.56		0.10	-
1352	544971.94	2206951.85		0.10	-
1353	544974.29	2206957.71		0.10	-
1354	544971.43	2207033.65		0.10	-
1355	544973.08	2207035.58		0.10	-
1356	544973.24	2207036.99		0.10	-
1357	544997.44	2207037.98		0.10	-
1358	545062.25	2207039.19		0.10	-
1359	545065.38	2206968.01		0.10	-
1360	545067.04	2206955.89		0.10	-
1361	545088.72	2206955.59		0.10	-
1362	545090.08	2206918.94		0.10	-
1363	545095.18	2206894.13		0.10	-
1364	545114.51	2206861.81		0.10	-
1365	545117.67	2206858.46		0.10	-
1366	545130.59	2206854.89		0.10	-
1367	545167.69	2206849.46		0.10	-
1368	545186.87	2206848.41		0.10	-
1369	545256.93	2206842.82		0.10	-
1370	545330.93	2206836.86		0.10	-
1371	545379.01	2206833.96		0.10	-
1372	545404.56	2206831.94		0.10	-
1373	545410.87	2206841.82		0.10	-
1374	545407.50	2206843.97		0.10	-
1375	545402.48	2206836.11		0.10	-
1376	545379.28	2206837.95		0.10	-
1377	545331.21	2206840.86		0.10	-

Сведения о местоположении границ объекта

1378	545257.25	2206846.81	Метод спутниковых геодезических измерений (определений)	0.10	-
1379	545187.14	2206852.40		0.10	-
1380	545168.09	2206853.44		0.10	-
1381	545131.41	2206858.81		0.10	-
1382	545119.81	2206862.01		0.10	-
1383	545117.72	2206864.24		0.10	-
1384	545098.96	2206895.60		0.10	-
1385	545094.06	2206919.42		0.10	-
1386	545092.72	2206955.75		0.10	-
1387	545160.47	2206962.39		0.10	-
1388	545230.48	2206969.63		0.10	-
1389	545266.43	2206973.02		0.10	-
1390	545304.99	2206975.84		0.10	-
1391	545323.18	2206972.81		0.10	-
1392	545338.59	2206974.05		0.10	-
1393	545377.53	2206974.58		0.10	-
1394	545412.23	2206975.73		0.10	-
1395	545438.51	2206975.42		0.10	-
1396	545446.87	2206977.29		0.10	-
1397	545441.81	2206950.54		0.10	-
1398	545442.20	2206901.89		0.10	-
1399	545441.11	2206872.25		0.10	-
1400	545438.79	2206845.07		0.10	-
1401	545439.76	2206842.79		0.10	-
1402	545444.56	2206839.69		0.10	-
1403	545446.73	2206843.05		0.10	-
1404	545442.96	2206845.48		0.10	-
1405	545442.86	2206845.72		0.10	-
1406	545445.10	2206872.01		0.10	-
1407	545446.20	2206901.83		0.10	-
1408	545445.81	2206950.18		0.10	-
1409	545451.07	2206977.97		0.10	-
1410	545456.16	2206978.16		0.10	-
1411	545497.10	2206976.11		0.10	-
1412	545533.56	2206974.06		0.10	-
1413	545624.84	2206971.49		0.10	-
1414	545645.02	2206985.45		0.10	-
1415	545669.40	2206980.03		0.10	-
1416	545678.04	2206964.15		0.10	-
1417	545751.64	2206924.10		0.10	-
1418	545755.19	2206886.25		0.10	-
1419	545759.17	2206886.62		0.10	-
1420	545755.42	2206926.61		0.10	-
1421	545680.99	2206967.09		0.10	-
1422	545672.04	2206983.54		0.10	-
1423	545644.19	2206989.73		0.10	-
1424	545623.64	2206975.53		0.10	-
1425	545533.73	2206978.05		0.10	-
1426	545497.32	2206980.10		0.10	-
1427	545456.18	2206982.16		0.10	-
1428	545449.14	2206981.90		0.10	-
1429	545438.09	2206979.42		0.10	-
1430	545412.19	2206979.74		0.10	-
1431	545377.44	2206978.58		0.10	-
1432	545338.40	2206978.05		0.10	-
1433	545323.35	2206976.84		0.10	-
1434	545306.93	2206979.57		0.10	-
1435	545306.08	2206988.86		0.10	-
1436	545306.42	2206989.63		0.10	-
1437	545307.02	2206989.71		0.10	-
1438	545334.51	2206986.52		0.10	-

Сведения о местоположении границ объекта

1439	545348.65	2206989.27	Метод спутниковых геодезических измерений (определений)	0.10	-
1440	545399.03	2206994.03		0.10	-
1441	545416.65	2206995.43		0.10	-
1442	545448.28	2206995.14		0.10	-
1443	545513.34	2206992.66		0.10	-
1444	545516.63	2206992.64		0.10	-
1445	545560.10	2206998.57		0.10	-
1446	545559.56	2207002.53		0.10	-
1447	545516.37	2206996.64		0.10	-
1448	545513.42	2206996.66		0.10	-
1449	545448.38	2206999.14		0.10	-
1450	545416.51	2206999.43		0.10	-
1451	545398.69	2206998.02		0.10	-
1452	545348.08	2206993.23		0.10	-
1453	545334.36	2206990.56		0.10	-
1454	545306.99	2206993.74		0.10	-
1455	545303.66	2206993.30		0.10	-
1456	545302.00	2206989.52		0.10	-
1457	545302.90	2206979.70		0.10	-
1458	545266.09	2206977.00		0.10	-
1459	545230.09	2206973.61		0.10	-
1460	545160.07	2206966.37		0.10	-
1461	545090.57	2206959.56		0.10	-
1462	545070.54	2206959.85		0.10	-
1463	545069.37	2206968.37		0.10	-
1464	545066.24	2207039.52		0.10	-
1465	545079.68	2207041.52		0.10	-
1466	545089.76	2207045.63		0.10	-
1467	545106.30	2207053.11		0.10	-
1468	545120.83	2207059.94		0.10	-
1469	545130.65	2207064.83		0.10	-
1470	545137.30	2207067.46		0.10	-
1471	545140.20	2207068.13		0.10	-
1472	545162.63	2207082.17		0.10	-
1473	545192.53	2207090.81		0.10	-
1474	545224.78	2207097.49		0.10	-
1475	545252.01	2207102.58		0.10	-
1476	545285.67	2207109.32		0.10	-
1477	545355.28	2207118.14		0.10	-
1478	545375.03	2207120.85		0.10	-
1479	545408.22	2207125.37		0.10	-
1480	545439.08	2207128.22		0.10	-
1481	545442.11	2207123.11		0.10	-
1482	545445.55	2207125.16		0.10	-
1483	545441.22	2207132.44		0.10	-
1484	545407.76	2207129.35		0.10	-
1485	545374.49	2207124.81		0.10	-
1486	545354.76	2207122.11		0.10	-
1487	545285.02	2207113.27		0.10	-
1488	545251.25	2207106.50		0.10	-
1489	545224.02	2207101.39		0.10	-
1490	545191.57	2207094.70		0.10	-
1491	545160.98	2207085.86		0.10	-
1492	545138.64	2207071.88		0.10	-
1493	545136.11	2207071.28		0.10	-
1494	545129.02	2207068.48		0.10	-
1495	545119.09	2207063.54		0.10	-
1496	545104.62	2207056.75		0.10	-
1497	545088.18	2207049.30		0.10	-
1498	545078.62	2207045.41		0.10	-
1499	545063.99	2207043.23		0.10	-

Сведения о местоположении границ объекта

1500	544997.32	2207041.98	Метод спутниковых геодезических измерений (определений)	0.10	-
1501	544971.33	2207040.92		0.10	-
1502	544946.73	2207039.30		0.10	-
1503	544925.88	2207039.31		0.10	-
1504	544919.55	2207039.23		0.10	-
1505	544888.89	2207036.02		0.10	-
1506	544864.57	2207036.93		0.10	-
1507	544848.12	2207035.17		0.10	-
1508	544839.47	2207033.50		0.10	-
1509	544818.86	2207032.57		0.10	-
1510	544797.09	2207030.17		0.10	-
1511	544788.01	2207028.89		0.10	-
1512	544756.63	2207026.68		0.10	-
1513	544750.79	2207025.51		0.10	-
1514	544743.25	2207024.44		0.10	-
1515	544741.98	2207042.26		0.10	-
1516	544747.78	2207043.28		0.10	-
1517	544751.49	2207044.50		0.10	-
1518	544766.49	2207042.90		0.10	-
1519	544776.69	2207035.92		0.10	-
1520	544785.33	2207036.71		0.10	-
1521	544820.82	2207039.56		0.10	-
1522	544938.70	2207045.90		0.10	-
1523	544963.51	2207048.95		0.10	-
1524	544978.20	2207051.61		0.10	-
1525	545017.61	2207052.97		0.10	-
1526	545037.67	2207051.88		0.10	-
1527	545050.76	2207049.26		0.10	-
1528	545062.26	2207046.85		0.10	-
1529	545095.84	2207054.70		0.10	-
1530	545130.74	2207073.43		0.10	-
1531	545164.48	2207089.61		0.10	-
1532	545200.00	2207101.09		0.10	-
1533	545230.21	2207106.76		0.10	-
1534	545266.36	2207112.81		0.10	-
1535	545304.63	2207117.82		0.10	-
1536	545344.95	2207123.23		0.10	-
1537	545372.23	2207125.81		0.10	-
1538	545373.97	2207128.12		0.10	-
1539	545374.53	2207130.50		0.10	-
1540	545386.74	2207132.44		0.10	-
1541	545390.46	2207128.97		0.10	-
1542	545421.21	2207132.88		0.10	-
1543	545459.57	2207135.88		0.10	-
1544	545466.12	2207135.56		0.10	-
1545	545468.35	2207137.26		0.10	-
1546	545470.12	2207143.28		0.10	-
1547	545466.29	2207144.41		0.10	-
1548	545464.88	2207139.65		0.10	-
1549	545464.86	2207139.63		0.10	-
1550	545459.51	2207139.88		0.10	-
1551	545420.80	2207136.86		0.10	-
1552	545391.82	2207133.17		0.10	-
1553	545388.05	2207136.69		0.10	-
1554	545373.36	2207134.37		0.10	-
1555	545371.11	2207133.44		0.10	-
1556	545370.27	2207129.85		0.10	-
1557	545370.10	2207129.63		0.10	-
1558	545344.49	2207127.21		0.10	-
1559	545304.10	2207121.78		0.10	-
1560	545265.77	2207116.76		0.10	-

Сведения о местоположении границ объекта

1561	545229.51	2207110.70	Метод спутниковых геодезических измерений (определений)	0.10	-
1562	545199.02	2207104.97		0.10	-
1563	545162.99	2207093.33		0.10	-
1564	545128.92	2207077.00		0.10	-
1565	545094.42	2207058.47		0.10	-
1566	545062.21	2207050.94		0.10	-
1567	545051.57	2207053.18		0.10	-
1568	545038.17	2207055.85		0.10	-
1569	545017.65	2207056.97		0.10	-
1570	544979.91	2207055.67		0.10	-
1571	544979.53	2207066.02		0.10	-
1572	544979.25	2207106.95		0.10	-
1573	544981.49	2207115.02		0.10	-
1574	544989.04	2207129.78		0.10	-
1575	545018.45	2207130.58		0.10	-
1576	545018.87	2207118.53		0.10	-
1577	545043.95	2207119.16		0.10	-
1578	545043.90	2207121.21		0.10	-
1579	545020.85	2207120.63		0.10	-
1580	545020.43	2207132.68		0.10	-
1581	544987.85	2207131.80		0.10	-
1582	544987.17	2207146.15		0.10	-
1583	545023.02	2207147.73		0.10	-
1584	545023.22	2207134.17		0.10	-
1585	545043.54	2207134.67		0.10	-
1586	545043.49	2207136.72		0.10	-
1587	545025.24	2207136.27		0.10	-
1588	545025.04	2207149.87		0.10	-
1589	544985.02	2207148.11		0.10	-
1590	544985.78	2207132.18		0.10	-
1591	544977.74	2207116.48		0.10	-
1592	544975.25	2207107.49		0.10	-
1593	544975.53	2207065.94		0.10	-
1594	544975.92	2207055.26		0.10	-
1595	544962.91	2207052.91		0.10	-
1596	544938.35	2207049.88		0.10	-
1597	544820.56	2207043.55		0.10	-
1598	544784.99	2207040.70		0.10	-
1599	544777.76	2207040.04		0.10	-
1600	544767.92	2207046.77		0.10	-
1601	544753.29	2207048.33		0.10	-
1602	544754.40	2207099.77		0.10	-
1603	544753.88	2207106.23		0.10	-
1604	544736.73	2207123.87		0.10	-
1605	544735.94	2207145.77		0.10	-
1606	544741.22	2207148.94		0.10	-
1607	544743.16	2207151.62		0.10	-
1608	544742.29	2207176.18		0.10	-
1609	544746.27	2207194.93		0.10	-
1610	544749.34	2207223.69		0.10	-
1611	544754.07	2207264.55		0.10	-
1612	544757.88	2207303.86		0.10	-
1613	544757.46	2207313.78		0.10	-
1614	544762.50	2207314.26		0.10	-
1615	544781.52	2207317.33		0.10	-
1616	544775.22	2207305.88		0.10	-
1617	544771.93	2207289.88		0.10	-
1618	544771.28	2207283.58		0.10	-
1619	544775.25	2207283.16		0.10	-
1620	544775.89	2207289.27		0.10	-
1621	544779.02	2207304.48		0.10	-

Сведения о местоположении границ объекта

1622	544789.11	2207322.84	Метод спутниковых геодезических измерений (определений)	0.10	-
1623	544793.77	2207334.35		0.10	-
1624	544796.40	2207349.43		0.10	-
1625	544798.80	2207349.72		0.10	-
1626	544800.59	2207343.85		0.10	-
1627	544807.10	2207334.02		0.10	-
1628	544819.08	2207340.08		0.10	-
1629	544831.08	2207348.96		0.10	-
1630	544841.18	2207358.15		0.10	-
1631	544861.27	2207378.40		0.10	-
1632	544876.20	2207399.01		0.10	-
1633	544891.59	2207408.70		0.10	-
1634	544910.07	2207414.01		0.10	-
1635	544911.67	2207399.94		0.10	-
1636	544909.07	2207399.12		0.10	-
1637	544901.77	2207398.62		0.10	-
1638	544902.04	2207394.63		0.10	-
1639	544909.82	2207395.16		0.10	-
1640	544914.31	2207396.57		0.10	-
1641	544935.18	2207399.89		0.10	-
1642	544971.40	2207402.37		0.10	-
1643	545019.12	2207406.03		0.10	-
1644	545061.62	2207408.10		0.10	-
1645	545065.15	2207405.73		0.10	-
1646	545105.72	2207409.31		0.10	-
1647	545137.19	2207412.74		0.10	-
1648	545149.59	2207415.62		0.10	-
1649	545173.92	2207416.06		0.10	-
1650	545203.87	2207422.95		0.10	-
1651	545234.29	2207421.53		0.10	-
1652	545264.30	2207428.89		0.10	-
1653	545303.62	2207431.18		0.10	-
1654	545323.70	2207433.36		0.10	-
1655	545337.39	2207434.49		0.10	-
1656	545377.75	2207437.30		0.10	-
1657	545415.31	2207440.31		0.10	-
1658	545454.01	2207442.67		0.10	-
1659	545482.62	2207447.56		0.10	-
1660	545508.59	2207451.98		0.10	-
1661	545614.77	2207477.09		0.10	-
1662	545642.28	2207480.46		0.10	-
1663	545729.63	2207474.50		0.10	-
1664	545780.24	2207467.21		0.10	-
1665	545793.63	2207466.27		0.10	-
1666	545816.92	2207453.15		0.10	-
1667	545846.89	2207448.58		0.10	-
1668	545890.57	2207446.53		0.10	-
1669	545921.98	2207443.64		0.10	-
1670	545921.27	2207423.16		0.10	-
1671	545921.71	2207389.47		0.10	-
1672	545917.82	2207346.38		0.10	-
1673	545914.90	2207300.58		0.10	-
1674	545922.74	2207276.20		0.10	-
1675	545918.46	2207211.93		0.10	-
1676	545914.62	2207172.50		0.10	-
1677	545910.31	2207137.86		0.10	-
1678	545898.60	2207138.94		0.10	-
1679	545882.45	2207141.04		0.10	-
1680	545842.76	2207144.08		0.10	-
1681	545797.61	2207145.29		0.10	-
1682	545757.29	2207148.74		0.10	-

Сведения о местоположении границ объекта

1683	545723.07	2207151.67	Метод спутниковых геодезических измерений (определений)	0.10	-
1684	545690.79	2207154.08		0.10	-
1685	545649.68	2207155.65		0.10	-
1686	545645.86	2207157.00		0.10	-
1687	545631.39	2207157.89		0.10	-
1688	545585.84	2207151.41		0.10	-
1689	545528.66	2207146.37		0.10	-
1690	545524.21	2207188.43		0.10	-
1691	545519.07	2207222.21		0.10	-
1692	545534.17	2207233.55		0.10	-
1693	545531.77	2207236.75		0.10	-
1694	545514.75	2207223.97		0.10	-
1695	545520.24	2207187.92		0.10	-
1696	545524.92	2207143.69		0.10	-
1697	545527.48	2207142.25		0.10	-
1698	545583.84	2207147.22		0.10	-
1699	545582.70	2207135.76		0.10	-
1700	545568.50	2207099.87		0.10	-
1701	545568.99	2207096.87		0.10	-
1702	545616.81	2207063.09		0.10	-
1703	545661.59	2207029.35		0.10	-
1704	545685.99	2207013.80		0.10	-
1705	545738.33	2207001.91		0.10	-
1706	545744.90	2207002.23		0.10	-
1707	545748.36	2207008.81		0.10	-
1708	545744.81	2207010.67		0.10	-
1709	545742.42	2207006.11		0.10	-
1710	545738.68	2207005.93		0.10	-
1711	545687.55	2207017.54		0.10	-
1712	545663.87	2207032.64		0.10	-
1713	545619.17	2207066.32		0.10	-
1714	545572.67	2207099.17		0.10	-
1715	545572.63	2207099.42		0.10	-
1716	545586.62	2207134.81		0.10	-
1717	545587.91	2207147.67		0.10	-
1718	545631.55	2207153.88		0.10	-
1719	545645.05	2207153.04		0.10	-
1720	545648.92	2207151.68		0.10	-
1721	545690.57	2207150.08		0.10	-
1722	545722.75	2207147.69		0.10	-
1723	545756.95	2207144.75		0.10	-
1724	545797.39	2207141.30		0.10	-
1725	545842.56	2207140.08		0.10	-
1726	545882.04	2207137.06		0.10	-
1727	545898.16	2207134.97		0.10	-
1728	545909.81	2207133.89		0.10	-
1729	545908.76	2207125.53		0.10	-
1730	545906.98	2207089.17		0.10	-
1731	545903.43	2207051.93		0.10	-
1732	545900.62	2207006.70		0.10	-
1733	545845.28	2206988.40		0.10	-
1734	545835.71	2206976.62		0.10	-
1735	545827.16	2206963.92		0.10	-
1736	545820.59	2206955.11		0.10	-
1737	545819.92	2206952.66		0.10	-
1738	545822.18	2206949.36		0.10	-
1739	545825.48	2206951.62		0.10	-
1740	545824.28	2206953.37		0.10	-
1741	545830.43	2206961.61		0.10	-
1742	545838.92	2206974.24		0.10	-
1743	545847.65	2206984.96		0.10	-

Сведения о местоположении границ объекта					
867	545904.44	2207003.75	Метод спутниковых геодезических измерений (определений)	0.10	-
(4)					
1744	544257.09	2205985.89	Метод спутниковых геодезических измерений (определений)	0.10	-
1745	544248.78	2206031.82		0.10	-
1746	544173.84	2206042.29		0.10	-
1747	544175.56	2206084.42		0.10	-
1748	544176.38	2206095.76		0.10	-
1749	544188.33	2206095.44		0.10	-
1750	544198.67	2206094.63		0.10	-
1751	544200.80	2206088.28		0.10	-
1752	544203.40	2206084.82		0.10	-
1753	544210.57	2206071.86		0.10	-
1754	544212.74	2206070.26		0.10	-
1755	544217.19	2206070.43		0.10	-
1756	544217.04	2206074.43		0.10	-
1757	544213.78	2206074.31		0.10	-
1758	544206.76	2206087.00		0.10	-
1759	544204.39	2206090.16		0.10	-
1760	544202.60	2206095.59		0.10	-
1761	544199.56	2206098.58		0.10	-
1762	544188.54	2206099.43		0.10	-
1763	544176.66	2206099.75		0.10	-
1764	544177.58	2206112.78		0.10	-
1765	544195.28	2206112.62		0.10	-
1766	544204.48	2206111.80		0.10	-
1767	544216.58	2206112.03		0.10	-
1768	544222.62	2206113.94		0.10	-
1769	544224.22	2206115.97		0.10	-
1770	544224.58	2206118.03		0.10	-
1771	544220.65	2206118.73		0.10	-
1772	544220.41	2206117.44		0.10	-
1773	544215.93	2206116.02		0.10	-
1774	544204.62	2206115.80		0.10	-
1775	544195.47	2206116.62		0.10	-
1776	544177.86	2206116.78		0.10	-
1777	544178.20	2206121.59		0.10	-
1778	544175.72	2206124.01		0.10	-
1779	544132.47	2206127.21		0.10	-
1780	544125.96	2206150.37		0.10	-
1781	544128.90	2206155.86		0.10	-
1782	544128.77	2206158.25		0.10	-
1783	544122.50	2206164.82		0.10	-
1784	544117.75	2206198.07		0.10	-
1785	544118.19	2206201.33		0.10	-
1786	544120.49	2206232.66		0.10	-
1787	544122.22	2206240.67		0.10	-
1788	544130.89	2206266.26		0.10	-
1789	544137.00	2206282.30		0.10	-
1790	544148.23	2206290.81		0.10	-
1791	544156.90	2206314.50		0.10	-
1792	544163.88	2206337.60		0.10	-
1793	544172.81	2206377.69		0.10	-
1794	544172.89	2206379.49		0.10	-
1795	544183.20	2206412.86		0.10	-
1796	544183.86	2206414.11		0.10	-
1797	544190.41	2206434.99		0.10	-
1798	544195.30	2206433.13		0.10	-
1799	544196.72	2206436.87		0.10	-

Сведения о местоположении границ объекта

1800	544191.36	2206438.91	Метод спутниковых геодезических измерений (определений)	0.10	-
1801	544192.48	2206446.37		0.10	-
1802	544199.38	2206464.76		0.10	-
1803	544203.64	2206477.04		0.10	-
1804	544210.34	2206499.31		0.10	-
1805	544213.94	2206508.94		0.10	-
1806	544224.87	2206551.93		0.10	-
1807	544223.46	2206555.11		0.10	-
1808	544219.75	2206557.20		0.10	-
1809	544223.16	2206571.79		0.10	-
1810	544231.05	2206577.89		0.10	-
1811	544233.86	2206583.84		0.10	-
1812	544244.18	2206581.55		0.10	-
1813	544248.95	2206603.05		0.10	-
1814	544228.00	2206607.71		0.10	-
1815	544225.84	2206597.99		0.10	-
1816	544222.12	2206599.05		0.10	-
1817	544220.92	2206600.54		0.10	-
1818	544220.90	2206608.32		0.10	-
1819	544223.30	2206624.76		0.10	-
1820	544233.31	2206651.92		0.10	-
1821	544234.47	2206678.68		0.10	-
1822	544258.75	2206673.31		0.10	-
1823	544284.89	2206666.04		0.10	-
1824	544291.02	2206668.37		0.10	-
1825	544302.91	2206662.98		0.10	-
1826	544336.97	2206652.56		0.10	-
1827	544352.05	2206646.11		0.10	-
1828	544393.14	2206630.30		0.10	-
1829	544429.37	2206616.48		0.10	-
1830	544463.42	2206603.48		0.10	-
1831	544493.92	2206594.60		0.10	-
1832	544521.57	2206580.90		0.10	-
1833	544554.78	2206565.52		0.10	-
1834	544584.62	2206548.72		0.10	-
1835	544581.76	2206541.92		0.10	-
1836	544573.44	2206526.34		0.10	-
1837	544561.74	2206500.77		0.10	-
1838	544559.59	2206497.09		0.10	-
1839	544556.96	2206494.71		0.10	-
1840	544559.64	2206491.74		0.10	-
1841	544562.74	2206494.54		0.10	-
1842	544565.30	2206498.93		0.10	-
1843	544577.03	2206524.57		0.10	-
1844	544585.38	2206540.20		0.10	-
1845	544588.22	2206546.97		0.10	-
1846	544594.41	2206543.89		0.10	-
1847	544587.97	2206531.08		0.10	-
1848	544581.24	2206516.41		0.10	-
1849	544581.43	2206513.90		0.10	-
1850	544584.97	2206509.69		0.10	-
1851	544588.03	2206512.26		0.10	-
1852	544585.25	2206515.57		0.10	-
1853	544591.57	2206529.35		0.10	-
1854	544598.90	2206543.90		0.10	-
1855	544619.93	2206586.76		0.10	-
1856	544629.69	2206605.45		0.10	-
1857	544641.51	2206604.76		0.10	-
1858	544641.74	2206608.76		0.10	-
1859	544630.05	2206609.43		0.10	-
1860	544627.07	2206609.06		0.10	-

Сведения о местоположении границ объекта

1861	544616.36	2206588.57	Метод спутниковых геодезических измерений (определений)	0.10	-
1862	544596.19	2206547.48		0.10	-
1863	544587.00	2206552.04		0.10	-
1864	544596.98	2206556.98		0.10	-
1865	544610.03	2206582.35		0.10	-
1866	544615.15	2206593.68		0.10	-
1867	544627.06	2206625.96		0.10	-
1868	544631.08	2206633.62		0.10	-
1869	544631.01	2206636.45		0.10	-
1870	544607.48	2206660.23		0.10	-
1871	544591.89	2206687.99		0.10	-
1872	544579.18	2206695.13		0.10	-
1873	544553.20	2206701.15		0.10	-
1874	544543.12	2206691.92		0.10	-
1875	544545.82	2206688.97		0.10	-
1876	544554.35	2206696.78		0.10	-
1877	544577.72	2206691.37		0.10	-
1878	544588.95	2206685.06		0.10	-
1879	544604.26	2206657.80		0.10	-
1880	544627.12	2206634.69		0.10	-
1881	544623.39	2206627.59		0.10	-
1882	544611.45	2206595.20		0.10	-
1883	544606.42	2206584.09		0.10	-
1884	544594.03	2206559.98		0.10	-
1885	544585.16	2206555.59		0.10	-
1886	544583.40	2206554.00		0.10	-
1887	544556.60	2206569.09		0.10	-
1888	544523.30	2206584.51		0.10	-
1889	544495.38	2206598.34		0.10	-
1890	544464.69	2206607.28		0.10	-
1891	544430.79	2206620.22		0.10	-
1892	544394.57	2206634.03		0.10	-
1893	544353.55	2206649.82		0.10	-
1894	544338.34	2206656.32		0.10	-
1895	544304.33	2206666.73		0.10	-
1896	544291.16	2206672.70		0.10	-
1897	544284.70	2206670.25		0.10	-
1898	544259.72	2206677.19		0.10	-
1899	544235.33	2206682.58		0.10	-
1900	544235.02	2206682.72		0.10	-
1901	544243.84	2206712.32		0.10	-
1902	544247.68	2206725.89		0.10	-
1903	544261.44	2206761.94		0.10	-
1904	544265.43	2206778.40		0.10	-
1905	544281.38	2206808.89		0.10	-
1906	544281.67	2206825.30		0.10	-
1907	544289.15	2206839.91		0.10	-
1908	544294.04	2206854.67		0.10	-
1909	544297.50	2206863.03		0.10	-
1910	544309.97	2206894.81		0.10	-
1911	544312.94	2206901.71		0.10	-
1912	544320.82	2206897.99		0.10	-
1913	544322.53	2206901.61		0.10	-
1914	544312.80	2206906.19		0.10	-
1915	544309.76	2206904.44		0.10	-
1916	544306.27	2206896.33		0.10	-
1917	544293.79	2206864.53		0.10	-
1918	544290.28	2206856.07		0.10	-
1919	544285.45	2206841.46		0.10	-
1920	544277.69	2206826.30		0.10	-
1921	544277.40	2206809.90		0.10	-

Сведения о местоположении границ объекта

1922	544261.66	2206779.81	Метод спутниковых геодезических измерений (определений)	0.10	-
1923	544257.61	2206763.13		0.10	-
1924	544243.88	2206727.15		0.10	-
1925	544240.43	2206714.98		0.10	-
1926	544224.32	2206715.99		0.10	-
1927	544188.09	2206749.74		0.10	-
1928	544159.58	2206779.36		0.10	-
1929	544145.41	2206793.34		0.10	-
1930	544140.60	2206798.59		0.10	-
1931	544129.00	2206817.24		0.10	-
1932	544104.11	2206841.98		0.10	-
1933	544095.76	2206849.79		0.10	-
1934	544080.91	2206861.35		0.10	-
1935	544060.38	2206883.16		0.10	-
1936	544060.80	2206886.29		0.10	-
1937	544068.32	2206893.38		0.10	-
1938	544128.53	2206929.99		0.10	-
1939	544159.57	2206946.25		0.10	-
1940	544194.60	2206969.95		0.10	-
1941	544212.67	2206978.82		0.10	-
1942	544219.70	2206978.58		0.10	-
1943	544219.84	2206982.57		0.10	-
1944	544211.77	2206982.85		0.10	-
1945	544192.59	2206973.42		0.10	-
1946	544157.52	2206949.69		0.10	-
1947	544126.56	2206933.47		0.10	-
1948	544065.89	2206896.57		0.10	-
1949	544057.03	2206888.23		0.10	-
1950	544056.86	2206887.00		0.10	-
1951	544054.31	2206889.80		0.10	-
1952	544051.14	2206890.69		0.10	-
1953	544042.56	2206903.20		0.10	-
1954	544060.06	2206912.01		0.10	-
1955	544068.89	2206914.79		0.10	-
1956	544079.26	2206917.37		0.10	-
1957	544111.40	2206937.96		0.10	-
1958	544130.36	2206949.44		0.10	-
1959	544131.25	2206955.43		0.10	-
1960	544135.72	2206967.51		0.10	-
1961	544130.89	2206975.91		0.10	-
1962	544137.22	2206979.49		0.10	-
1963	544163.97	2206977.61		0.10	-
1964	544172.59	2206982.67		0.10	-
1965	544206.05	2206998.52		0.10	-
1966	544207.97	2207000.96		0.10	-
1967	544207.78	2207004.04		0.10	-
1968	544193.77	2207024.99		0.10	-
1969	544235.70	2207042.63		0.10	-
1970	544236.23	2207046.87		0.10	-
1971	544233.95	2207051.40		0.10	-
1972	544226.05	2207082.32		0.10	-
1973	544211.09	2207119.28		0.10	-
1974	544209.19	2207134.64		0.10	-
1975	544200.98	2207156.30		0.10	-
1976	544192.66	2207189.42		0.10	-
1977	544183.20	2207208.07		0.10	-
1978	544181.04	2207217.13		0.10	-
1979	544165.88	2207246.24		0.10	-
1980	544159.81	2207251.71		0.10	-
1981	544146.94	2207270.71		0.10	-
1982	544106.45	2207332.29		0.10	-

Сведения о местоположении границ объекта

1983	544108.40	2207343.75	Метод спутниковых геодезических измерений (определений)	0.10	-
1984	544087.91	2207372.03		0.10	-
1985	544071.31	2207396.12		0.10	-
1986	544050.15	2207426.20		0.10	-
1987	544030.86	2207449.72		0.10	-
1988	544027.60	2207450.42		0.10	-
1989	544023.19	2207448.50		0.10	-
1990	544022.68	2207448.54		0.10	-
1991	544007.69	2207464.09		0.10	-
1992	543997.10	2207473.16		0.10	-
1993	543973.50	2207493.66		0.10	-
1994	543958.82	2207508.47		0.10	-
1995	543942.98	2207529.69		0.10	-
1996	543939.85	2207530.23		0.10	-
1997	543931.79	2207522.77		0.10	-
1998	543934.51	2207519.83		0.10	-
1999	543940.92	2207525.77		0.10	-
2000	543955.78	2207505.86		0.10	-
2001	543970.76	2207490.74		0.10	-
2002	543994.49	2207470.13		0.10	-
2003	544004.94	2207461.18		0.10	-
2004	544020.85	2207444.68		0.10	-
2005	544023.87	2207444.43		0.10	-
2006	544028.41	2207446.41		0.10	-
2007	544046.97	2207423.78		0.10	-
2008	544068.03	2207393.83		0.10	-
2009	544084.64	2207369.72		0.10	-
2010	544104.17	2207342.73		0.10	-
2011	544102.25	2207331.40		0.10	-
2012	544143.61	2207268.49		0.10	-
2013	544156.77	2207249.07		0.10	-
2014	544162.67	2207243.75		0.10	-
2015	544177.26	2207215.72		0.10	-
2016	544179.41	2207206.68		0.10	-
2017	544188.89	2207188.01		0.10	-
2018	544197.15	2207155.10		0.10	-
2019	544205.28	2207133.68		0.10	-
2020	544207.18	2207118.27		0.10	-
2021	544222.25	2207081.06		0.10	-
2022	544230.18	2207049.99		0.10	-
2023	544232.40	2207045.59		0.10	-
2024	544190.86	2207028.11		0.10	-
2025	544189.51	2207024.20		0.10	-
2026	544204.26	2207002.09		0.10	-
2027	544170.72	2206986.21		0.10	-
2028	544163.01	2206981.69		0.10	-
2029	544136.30	2206983.57		0.10	-
2030	544128.98	2206979.42		0.10	-
2031	544113.67	2207012.31		0.10	-
2032	544107.55	2207026.97		0.10	-
2033	544100.97	2207045.26		0.10	-
2034	544087.98	2207078.42		0.10	-
2035	544077.67	2207106.98		0.10	-
2036	544069.45	2207127.36		0.10	-
2037	544054.09	2207166.03		0.10	-
2038	544044.25	2207191.81		0.10	-
2039	544033.14	2207218.23		0.10	-
2040	544014.14	2207259.68		0.10	-
2041	544022.89	2207264.76		0.10	-
2042	544024.17	2207268.14		0.10	-
2043	544003.75	2207293.42		0.10	-

Сведения о местоположении границ объекта

2044	543995.69	2207301.71	Метод спутниковых геодезических измерений (определений)	0.10	-
2045	543983.38	2207316.71		0.10	-
2046	543984.42	2207317.47		0.10	-
2047	543982.08	2207320.71		0.10	-
2048	543979.41	2207318.77		0.10	-
2049	543979.20	2207315.49		0.10	-
2050	543992.71	2207299.04		0.10	-
2051	544000.75	2207290.77		0.10	-
2052	544019.58	2207267.46		0.10	-
2053	544010.62	2207262.26		0.10	-
2054	543977.89	2207246.36		0.10	-
2055	543956.88	2207236.73		0.10	-
2056	543955.65	2207237.33		0.10	-
2057	543953.93	2207236.57		0.10	-
2058	543952.80	2207234.28		0.10	-
2059	543956.83	2207232.31		0.10	-
2060	543979.59	2207242.74		0.10	-
2061	544010.60	2207257.80		0.10	-
2062	544029.48	2207216.62		0.10	-
2063	544040.54	2207190.33		0.10	-
2064	544050.37	2207164.57		0.10	-
2065	544065.03	2207127.66		0.10	-
2066	544050.22	2207120.99		0.10	-
2067	543997.66	2207100.03		0.10	-
2068	543972.95	2207089.55		0.10	-
2069	543971.54	2207081.45		0.10	-
2070	543975.48	2207080.76		0.10	-
2071	543976.52	2207086.71		0.10	-
2072	543999.18	2207096.33		0.10	-
2073	544051.79	2207117.31		0.10	-
2074	544066.52	2207123.94		0.10	-
2075	544073.93	2207105.55		0.10	-
2076	544084.24	2207077.01		0.10	-
2077	544097.23	2207043.86		0.10	-
2078	544103.82	2207025.52		0.10	-
2079	544110.01	2207010.70		0.10	-
2080	544125.29	2206977.85		0.10	-
2081	544126.40	2206975.70		0.10	-
2082	544131.32	2206967.14		0.10	-
2083	544127.36	2206956.43		0.10	-
2084	544126.68	2206951.88		0.10	-
2085	544109.29	2206941.35		0.10	-
2086	544077.65	2206921.10		0.10	-
2087	544067.80	2206918.65		0.10	-
2088	544058.55	2206915.73		0.10	-
2089	544040.28	2206906.53		0.10	-
2090	544038.06	2206905.36		0.10	-
2091	544036.40	2206907.31		0.10	-
2092	544008.13	2206956.62		0.10	-
2093	543997.19	2206979.72		0.10	-
2094	543993.58	2206978.01		0.10	-
2095	544004.58	2206954.76		0.10	-
2096	544033.11	2206905.00		0.10	-
2097	544034.66	2206903.19		0.10	-
2098	544028.91	2206899.32		0.10	-
2099	543991.14	2206877.42		0.10	-
2100	543985.71	2206873.15		0.10	-
2101	543975.09	2206884.80		0.10	-
2102	543964.81	2206881.94		0.10	-
2103	543963.96	2206878.27		0.10	-
2104	543971.78	2206864.48		0.10	-

Сведения о местоположении границ объекта

2105	543962.94	2206858.89	Метод спутниковых геодезических измерений (определений)	0.10	-
2106	543951.77	2206851.02		0.10	-
2107	543929.06	2206834.62		0.10	-
2108	543911.40	2206829.67		0.10	-
2109	543892.74	2206810.54		0.10	-
2110	543870.83	2206794.68		0.10	-
2111	543855.64	2206785.25		0.10	-
2112	543838.08	2206808.96		0.10	-
2113	543821.80	2206842.99		0.10	-
2114	543800.53	2206875.63		0.10	-
2115	543781.98	2206902.83		0.10	-
2116	543780.63	2206911.57		0.10	-
2117	543776.68	2206910.96		0.10	-
2118	543778.17	2206901.32		0.10	-
2119	543797.20	2206873.41		0.10	-
2120	543818.30	2206841.02		0.10	-
2121	543834.64	2206806.89		0.10	-
2122	543852.24	2206783.12		0.10	-
2123	543848.19	2206780.64		0.10	-
2124	543845.15	2206784.19		0.10	-
2125	543805.52	2206841.39		0.10	-
2126	543745.67	2206923.43		0.10	-
2127	543630.28	2207036.40		0.10	-
2128	543589.50	2207046.05		0.10	-
2129	543588.58	2207042.16		0.10	-
2130	543628.28	2207032.77		0.10	-
2131	543742.64	2206920.80		0.10	-
2132	543802.26	2206839.07		0.10	-
2133	543841.98	2206781.74		0.10	-
2134	543844.76	2206778.50		0.10	-
2135	543836.24	2206773.11		0.10	-
2136	543803.70	2206753.37		0.10	-
2137	543805.78	2206749.95		0.10	-
2138	543838.35	2206769.71		0.10	-
2139	543847.30	2206775.38		0.10	-
2140	543849.91	2206771.91		0.10	-
2141	543867.92	2206755.83		0.10	-
2142	543871.24	2206755.93		0.10	-
2143	543889.46	2206773.94		0.10	-
2144	543893.67	2206777.34		0.10	-
2145	543907.59	2206764.06		0.10	-
2146	543917.61	2206756.63		0.10	-
2147	543946.36	2206737.24		0.10	-
2148	543952.32	2206731.38		0.10	-
2149	543952.35	2206726.11		0.10	-
2150	544012.52	2206682.70		0.10	-
2151	544019.61	2206678.55		0.10	-
2152	544042.90	2206669.47		0.10	-
2153	544061.17	2206668.26		0.10	-
2154	544084.39	2206646.96		0.10	-
2155	544127.52	2206633.32		0.10	-
2156	544197.34	2206606.77		0.10	-
2157	544200.08	2206605.34		0.10	-
2158	544198.31	2206598.49		0.10	-
2159	544197.75	2206594.32		0.10	-
2160	544198.01	2206593.17		0.10	-
2161	544190.12	2206564.65		0.10	-
2162	544180.65	2206529.58		0.10	-
2163	544169.65	2206496.82		0.10	-
2164	544159.16	2206454.28		0.10	-
2165	544158.17	2206448.01		0.10	-

Сведения о местоположении границ объекта					
2166	544156.32	2206444.73	Метод спутниковых геодезических измерений (определений)	0.10	-
2167	544154.08	2206433.89		0.10	-
2168	544130.67	2206361.10		0.10	-
2169	544124.00	2206354.87		0.10	-
2170	544122.77	2206353.63		0.10	-
2171	544114.57	2206333.27		0.10	-
2172	544107.09	2206301.76		0.10	-
2173	544111.33	2206289.89		0.10	-
2174	544114.16	2206273.12		0.10	-
2175	544114.20	2206267.14		0.10	-
2176	544109.77	2206242.85		0.10	-
2177	544102.79	2206244.82		0.10	-
2178	544101.71	2206240.97		0.10	-
2179	544109.21	2206238.85		0.10	-
2180	544093.91	2206207.31		0.10	-
2181	544097.50	2206205.57		0.10	-
2182	544113.93	2206239.43		0.10	-
2183	544129.37	2206287.14		0.10	-
2184	544143.10	2206328.26		0.10	-
2185	544151.71	2206360.98		0.10	-
2186	544161.71	2206400.31		0.10	-
2187	544184.03	2206482.55		0.10	-
2188	544197.93	2206542.29		0.10	-
2189	544203.39	2206558.51		0.10	-
2190	544216.66	2206554.35		0.10	-
2191	544220.77	2206552.03		0.10	-
2192	544210.12	2206510.14		0.10	-
2193	544206.55	2206500.59		0.10	-
2194	544199.83	2206478.27		0.10	-
2195	544195.62	2206466.12		0.10	-
2196	544188.58	2206447.38		0.10	-
2197	544187.18	2206438.06		0.10	-
2198	544180.16	2206415.66		0.10	-
2199	544179.49	2206414.41		0.10	-
2200	544168.92	2206380.18		0.10	-
2201	544168.83	2206378.22		0.10	-
2202	544160.01	2206338.61		0.10	-
2203	544153.11	2206315.76		0.10	-
2204	544144.88	2206293.29		0.10	-
2205	544133.68	2206284.79		0.10	-
2206	544127.12	2206267.62		0.10	-
2207	544118.36	2206241.74		0.10	-
2208	544116.52	2206233.24		0.10	-
2209	544114.21	2206201.74		0.10	-
2210	544113.71	2206198.05		0.10	-
2211	544118.72	2206162.99		0.10	-
2212	544124.78	2206156.64		0.10	-
2213	544121.67	2206150.84		0.10	-
2214	544129.10	2206124.42		0.10	-
2215	544131.37	2206123.28		0.10	-
2216	544174.08	2206120.12		0.10	-
2217	544171.56	2206084.64		0.10	-
2218	544169.84	2206042.36		0.10	-
2219	544170.81	2206038.67		0.10	-
2220	544245.36	2206028.26		0.10	-
2221	544253.15	2205985.18		0.10	-
1744	544257.09	2205985.89		0.10	-
2222	544216.92	2206601.90	Метод спутниковых геодезических измерений (определений)	0.10	-
2223	544216.90	2206608.60		0.10	-
2224	544219.41	2206625.75		0.10	-

Сведения о местоположении границ объекта

2225	544229.35	2206652.72	Метод спутниковых геодезических измерений (определений)	0.10	-
2226	544230.61	2206681.95		0.10	-
2227	544239.28	2206711.04		0.10	-
2228	544222.64	2206712.09		0.10	-
2229	544185.29	2206746.88		0.10	-
2230	544156.74	2206776.54		0.10	-
2231	544144.04	2206789.06		0.10	-
2232	544133.04	2206777.00		0.10	-
2233	544124.52	2206754.37		0.10	-
2234	544120.42	2206746.75		0.10	-
2235	544110.13	2206719.35		0.10	-
2236	544103.67	2206702.29		0.10	-
2237	544107.79	2206695.68		0.10	-
2238	544104.40	2206693.56		0.10	-
2239	544099.23	2206701.86		0.10	-
2240	544106.39	2206720.77		0.10	-
2241	544116.77	2206748.41		0.10	-
2242	544120.87	2206756.03		0.10	-
2243	544129.57	2206779.12		0.10	-
2244	544141.26	2206791.95		0.10	-
2245	544137.40	2206796.17		0.10	-
2246	544125.85	2206814.73		0.10	-
2247	544101.34	2206839.10		0.10	-
2248	544093.16	2206846.74		0.10	-
2249	544078.21	2206858.38		0.10	-
2250	544056.80	2206881.13		0.10	-
2251	544052.13	2206886.26		0.10	-
2252	544048.66	2206887.23		0.10	-
2253	544039.03	2206901.28		0.10	-
2254	544038.70	2206901.09		0.10	-
2255	544031.03	2206895.93		0.10	-
2256	543993.39	2206874.11		0.10	-
2257	543986.95	2206869.03		0.10	-
2258	543983.86	2206869.24		0.10	-
2259	543973.79	2206880.29		0.10	-
2260	543968.28	2206878.75		0.10	-
2261	543976.09	2206864.98		0.10	-
2262	543975.27	2206861.95		0.10	-
2263	543965.16	2206855.56		0.10	-
2264	543954.09	2206847.76		0.10	-
2265	543930.82	2206830.96		0.10	-
2266	543913.51	2206826.11		0.10	-
2267	543895.35	2206807.49		0.10	-
2268	543873.08	2206791.36		0.10	-
2269	543857.42	2206781.65		0.10	-
2270	543858.22	2206780.22		0.10	-
2271	543857.47	2206777.08		0.10	-
2272	543853.07	2206774.89		0.10	-
2273	543870.34	2206762.16		0.10	-
2274	543877.66	2206768.60		0.10	-
2275	543886.72	2206777.42		0.10	-
2276	543910.16	2206796.54		0.10	-
2277	543911.99	2206797.06		0.10	-
2278	543916.21	2206795.34		0.10	-
2279	543921.96	2206789.66		0.10	-
2280	543919.14	2206786.82		0.10	-
2281	543913.97	2206791.94		0.10	-
2282	543911.88	2206792.79		0.10	-
2283	543896.46	2206780.20		0.10	-
2284	543910.17	2206767.13		0.10	-
2285	543919.92	2206759.90		0.10	-

Сведения о местоположении границ объекта					
2286	543948.90	2206740.35	Метод спутниковых геодезических измерений (определений)	0.10	-
2287	543955.97	2206733.49		0.10	-
2288	543956.87	2206727.78		0.10	-
2289	544014.70	2206686.06		0.10	-
2290	544021.36	2206682.16		0.10	-
2291	544043.78	2206673.42		0.10	-
2292	544062.84	2206672.16		0.10	-
2293	544086.44	2206650.51		0.10	-
2294	544128.84	2206637.10		0.10	-
2295	544198.99	2206610.43		0.10	-
2296	544201.31	2206609.21		0.10	-
2297	544204.91	2206631.83		0.10	-
2298	544206.85	2206638.02		0.10	-
2299	544207.74	2206646.96		0.10	-
2300	544209.84	2206659.02		0.10	-
2301	544210.17	2206662.75		0.10	-
2302	544205.28	2206665.32		0.10	-
2303	544207.15	2206668.86		0.10	-
2304	544212.26	2206666.17		0.10	-
2305	544214.21	2206663.05		0.10	-
2306	544213.81	2206658.50		0.10	-
2307	544211.70	2206646.42		0.10	-
2308	544210.79	2206637.22		0.10	-
2309	544208.81	2206630.91		0.10	-
2310	544205.13	2206607.77	0.10	-	
2311	544207.19	2206607.29	0.10	-	
2222	544216.92	2206601.90	0.10	-	
2312	544227.84	2206580.47	Метод спутниковых геодезических измерений (определений)	0.10	-
2313	544229.86	2206584.73		0.10	-
2314	544223.22	2206586.21		0.10	-
2315	544224.90	2206593.77		0.10	-
2316	544220.01	2206595.29		0.10	-
2317	544219.55	2206595.87		0.10	-
2318	544205.74	2206603.52		0.10	-
2319	544204.31	2206603.86		0.10	-
2320	544202.69	2206597.59		0.10	-
2321	544202.16	2206592.97		0.10	-
2322	544207.38	2206570.27		0.10	-
2323	544204.66	2206562.30		0.10	-
2324	544216.00	2206558.75		0.10	-
2325	544219.58	2206574.08		0.10	-
2312	544227.84	2206580.47		0.10	-
2326	544200.84	2206563.49	Метод спутниковых геодезических измерений (определений)	0.10	-
2327	544203.22	2206570.48		0.10	-
2328	544199.90	2206584.97		0.10	-
2329	544194.50	2206565.46		0.10	-
2326	544200.84	2206563.49		0.10	-
2330	544157.85	2206401.33	Метод спутниковых геодезических измерений (определений)	0.10	-
2331	544180.15	2206483.53		0.10	-
2332	544194.08	2206543.39		0.10	-
2333	544199.57	2206559.70		0.10	-
2334	544193.44	2206561.60		0.10	-
2335	544184.48	2206528.43		0.10	-
2336	544173.49	2206495.70		0.10	-
2337	544163.09	2206453.49		0.10	-
2338	544162.00	2206446.67		0.10	-
2339	544160.12	2206443.31		0.10	-
2340	544157.96	2206432.87		0.10	-

Сведения о местоположении границ объекта					
2341	544134.16	2206358.89	Метод спутниковых геодезических измерений (определений)	0.10	-
2342	544126.78	2206352.01		0.10	-
2343	544126.18	2206351.40		0.10	-
2344	544118.40	2206332.05		0.10	-
2345	544111.25	2206301.99		0.10	-
2346	544115.21	2206290.91		0.10	-
2347	544118.16	2206273.47		0.10	-
2348	544118.20	2206266.79		0.10	-
2349	544117.70	2206264.07		0.10	-
2350	544125.57	2206288.39		0.10	-
2351	544139.27	2206329.41		0.10	-
2352	544147.84	2206361.99		0.10	-
2330	544157.85	2206401.33		0.10	-
(5)					
2353	540109.32	2205327.15	Метод спутниковых геодезических измерений (определений)	0.10	-
2354	540105.53	2205328.44		0.10	-
2355	540104.60	2205325.71		0.10	-
2356	540055.71	2205329.70		0.10	-
2357	539952.55	2205341.37		0.10	-
2358	539926.82	2205337.30		0.10	-
2359	539925.19	2205337.30		0.10	-
2360	539888.70	2205346.73		0.10	-
2361	539854.82	2205364.02		0.10	-
2362	539835.27	2205354.61		0.10	-
2363	539815.81	2205355.14		0.10	-
2364	539812.81	2205355.84		0.10	-
2365	539773.78	2205364.20		0.10	-
2366	539729.88	2205373.48		0.10	-
2367	539690.33	2205382.07		0.10	-
2368	539648.80	2205390.34		0.10	-
2369	539622.54	2205396.70		0.10	-
2370	539614.07	2205398.13		0.10	-
2371	539607.38	2205398.31		0.10	-
2372	539571.97	2205406.15		0.10	-
2373	539518.37	2205415.90		0.10	-
2374	539475.40	2205422.76		0.10	-
2375	539447.83	2205425.35		0.10	-
2376	539422.22	2205429.38		0.10	-
2377	539390.93	2205434.97		0.10	-
2378	539339.90	2205440.77		0.10	-
2379	539301.14	2205444.00		0.10	-
2380	539256.40	2205449.27		0.10	-
2381	539235.64	2205448.89		0.10	-
2382	539231.41	2205449.07		0.10	-
2383	539213.48	2205452.82		0.10	-
2384	539174.98	2205458.61		0.10	-
2385	539138.57	2205464.72		0.10	-
2386	539099.82	2205467.59		0.10	-
2387	539062.38	2205467.98		0.10	-
2388	539023.65	2205469.75		0.10	-
2389	538980.21	2205474.13		0.10	-
2390	538921.75	2205469.81		0.10	-
2391	538912.09	2205482.18		0.10	-
2392	538908.94	2205479.72		0.10	-
2393	538919.91	2205465.67		0.10	-
2394	538980.16	2205470.11		0.10	-
2395	539023.36	2205465.76		0.10	-
2396	539062.27	2205463.98		0.10	-
2397	539099.65	2205463.59		0.10	-
2398	539138.09	2205460.75		0.10	-
2399	539174.35	2205454.66		0.10	-

Сведения о местоположении границ объекта

2400	539212.77	2205448.88	Метод спутниковых геодезических измерений (определений)	0.10	-
2401	539228.44	2205445.61		0.10	-
2402	539225.67	2205438.47		0.10	-
2403	539233.18	2205368.40		0.10	-
2404	539239.83	2205337.64		0.10	-
2405	539223.14	2205333.88		0.10	-
2406	539220.68	2205331.69		0.10	-
2407	539220.76	2205303.19		0.10	-
2408	539216.87	2205294.15		0.10	-
2409	539203.14	2205286.61		0.10	-
2410	539153.81	2205289.88		0.10	-
2411	539096.99	2205297.34		0.10	-
2412	539051.40	2205303.91		0.10	-
2413	539007.40	2205309.57		0.10	-
2414	538982.24	2205313.95		0.10	-
2415	538977.71	2205322.19		0.10	-
2416	538974.20	2205320.27		0.10	-
2417	538979.66	2205310.34		0.10	-
2418	539006.80	2205305.62		0.10	-
2419	539050.86	2205299.95		0.10	-
2420	539096.44	2205293.38		0.10	-
2421	539153.41	2205285.89		0.10	-
2422	539204.04	2205282.54		0.10	-
2423	539220.00	2205291.31		0.10	-
2424	539224.76	2205302.37		0.10	-
2425	539224.69	2205330.13		0.10	-
2426	539241.77	2205333.98		0.10	-
2427	539244.12	2205336.75		0.10	-
2428	539237.13	2205369.03		0.10	-
2429	539229.75	2205437.93		0.10	-
2430	539232.51	2205445.02		0.10	-
2431	539235.59	2205444.89		0.10	-
2432	539256.20	2205445.26		0.10	-
2433	539300.74	2205440.02		0.10	-
2434	539339.51	2205436.79		0.10	-
2435	539390.35	2205431.01		0.10	-
2436	539421.56	2205425.43		0.10	-
2437	539447.33	2205421.38		0.10	-
2438	539474.90	2205418.79		0.10	-
2439	539517.70	2205411.96		0.10	-
2440	539571.18	2205402.22		0.10	-
2441	539606.89	2205394.33		0.10	-
2442	539613.68	2205394.14		0.10	-
2443	539621.73	2205392.78		0.10	-
2444	539647.94	2205386.43		0.10	-
2445	539689.51	2205378.15		0.10	-
2446	539729.04	2205369.57		0.10	-
2447	539772.95	2205360.29		0.10	-
2448	539811.94	2205351.94		0.10	-
2449	539815.30	2205351.15		0.10	-
2450	539836.13	2205350.58		0.10	-
2451	539854.77	2205359.56		0.10	-
2452	539887.28	2205342.96		0.10	-
2453	539924.68	2205333.30		0.10	-
2454	539927.13	2205333.30		0.10	-
2455	539952.64	2205337.34		0.10	-
2456	540055.33	2205325.72		0.10	-
2457	540107.38	2205321.47		0.10	-
2353	540109.32	2205327.15		0.10	-

Сведения о местоположении границ объекта

ЗУ(6)

2458	539068.41	2202501.80	Метод спутниковых геодезических измерений (определений)	0.10	-
2459	539066.38	2202504.74		0.10	-
2460	539048.66	2202493.36		0.10	-
2461	539025.12	2202522.99		0.10	-
2462	539002.22	2202552.21		0.10	-
2463	538957.79	2202614.80		0.10	-
2464	538920.73	2202673.37		0.10	-
2465	538912.90	2202683.58		0.10	-
2466	538898.34	2202705.38		0.10	-
2467	538879.63	2202728.43		0.10	-
2468	538833.24	2202784.04		0.10	-
2469	538824.29	2202801.21		0.10	-
2470	538805.91	2202838.74		0.10	-
2471	538800.80	2202850.85		0.10	-
2472	538815.54	2202858.86		0.10	-
2473	538836.32	2202871.07		0.10	-
2474	538874.17	2202899.39		0.10	-
2475	538918.09	2202926.49		0.10	-
2476	538939.23	2202938.98		0.10	-
2477	538960.67	2202943.66		0.10	-
2478	538964.21	2202944.84		0.10	-
2479	538984.20	2202913.76		0.10	-
2480	539012.27	2202862.00		0.10	-
2481	539009.73	2202860.63		0.10	-
2482	539011.63	2202857.11		0.10	-
2483	539014.20	2202858.50		0.10	-
2484	539015.12	2202856.85		0.10	-
2485	539018.56	2202858.78		0.10	-
2486	538987.64	2202915.80		0.10	-
2487	538966.84	2202948.15		0.10	-
2488	538964.19	2202949.05		0.10	-
2489	538959.60	2202947.52		0.10	-
2490	538937.75	2202942.75		0.10	-
2491	538916.02	2202929.91		0.10	-
2492	538871.91	2202902.70		0.10	-
2493	538834.10	2202874.41		0.10	-
2494	538813.57	2202862.34		0.10	-
2495	538797.80	2202853.92		0.10	-
2496	538788.04	2202865.96		0.10	-
2497	538799.57	2202876.48		0.10	-
2498	538806.08	2202875.57		0.10	-
2499	538822.93	2202887.19		0.10	-
2500	538856.37	2202910.01		0.10	-
2501	538866.12	2202916.98		0.10	-
2502	538883.32	2202929.95		0.10	-
2503	538880.91	2202933.15		0.10	-
2504	538863.75	2202920.20		0.10	-
2505	538854.08	2202913.29		0.10	-
2506	538820.67	2202890.49		0.10	-
2507	538805.09	2202879.75		0.10	-
2508	538798.26	2202880.70		0.10	-
2509	538784.01	2202867.69		0.10	-
2510	538783.88	2202865.03		0.10	-
2511	538784.48	2202864.17		0.10	-
2512	538778.40	2202854.48		0.10	-
2513	538756.27	2202837.56		0.10	-
2514	538730.14	2202814.90		0.10	-
2515	538695.97	2202784.03		0.10	-
2516	538667.26	2202756.33		0.10	-
2517	538642.21	2202732.40		0.10	-

Сведения о местоположении границ объекта

2518	538604.76	2202695.83	Метод спутниковых геодезических измерений (определений)	0.10	-
2519	538557.72	2202651.39		0.10	-
2520	538552.23	2202653.60		0.10	-
2521	538550.74	2202649.89		0.10	-
2522	538558.60	2202646.73		0.10	-
2523	538607.54	2202692.95		0.10	-
2524	538644.99	2202729.53		0.10	-
2525	538670.03	2202753.44		0.10	-
2526	538698.70	2202781.11		0.10	-
2527	538732.79	2202811.91		0.10	-
2528	538758.80	2202834.45		0.10	-
2529	538781.41	2202851.74		0.10	-
2530	538787.09	2202860.79		0.10	-
2531	538794.60	2202851.52		0.10	-
2532	538789.19	2202847.57		0.10	-
2533	538777.08	2202842.12		0.10	-
2534	538739.01	2202805.78		0.10	-
2535	538709.48	2202777.98		0.10	-
2536	538695.78	2202767.42		0.10	-
2537	538664.42	2202737.98		0.10	-
2538	538645.37	2202721.13		0.10	-
2539	538640.36	2202718.41		0.10	-
2540	538613.94	2202693.72		0.10	-
2541	538608.82	2202688.73		0.10	-
2542	538597.93	2202676.81		0.10	-
2543	538590.47	2202670.60		0.10	-
2544	538556.17	2202638.13		0.10	-
2545	538543.84	2202628.17		0.10	-
2546	538539.26	2202623.68		0.10	-
2547	538524.33	2202600.95		0.10	-
2548	538526.31	2202599.64		0.10	-
2549	538527.86	2202601.16		0.10	-
2550	538528.73	2202600.37		0.10	-
2551	538542.37	2202621.12		0.10	-
2552	538546.50	2202625.18		0.10	-
2553	538558.80	2202635.12		0.10	-
2554	538593.13	2202667.61		0.10	-
2555	538600.69	2202673.91		0.10	-
2556	538610.33	2202684.45		0.10	-
2557	538663.65	2202631.91		0.10	-
2558	538687.81	2202608.93		0.10	-
2559	538693.22	2202602.23		0.10	-
2560	538698.91	2202592.08		0.10	-
2561	538699.73	2202591.14		0.10	-
2562	538719.53	2202567.47		0.10	-
2563	538737.42	2202548.67		0.10	-
2564	538765.57	2202519.20		0.10	-
2565	538768.46	2202521.97		0.10	-
2566	538766.40	2202524.12		0.10	-
2567	538774.92	2202532.97		0.10	-
2568	538779.81	2202540.36		0.10	-
2569	538776.48	2202542.57		0.10	-
2570	538771.78	2202535.49		0.10	-
2571	538763.63	2202527.01		0.10	-
2572	538740.32	2202551.43		0.10	-
2573	538722.52	2202570.13		0.10	-
2574	538702.77	2202593.74		0.10	-
2575	538702.19	2202594.40		0.10	-
2576	538696.54	2202604.49		0.10	-
2577	538690.76	2202611.65		0.10	-
2578	538666.43	2202634.79		0.10	-

Сведения о местоположении границ объекта					
2579	538613.11	2202687.33	Метод спутниковых геодезических измерений (определений)	0.10	-
2580	538616.70	2202690.82		0.10	-
2581	538642.72	2202715.14		0.10	-
2582	538647.68	2202717.84		0.10	-
2583	538667.12	2202735.03		0.10	-
2584	538698.37	2202764.38		0.10	-
2585	538712.07	2202774.93		0.10	-
2586	538740.17	2202801.37		0.10	-
2587	538780.81	2202749.67		0.10	-
2588	538783.95	2202752.14		0.10	-
2589	538743.08	2202804.14		0.10	-
2590	538779.35	2202838.75		0.10	-
2591	538791.21	2202844.09		0.10	-
2592	538797.42	2202848.58		0.10	-
2593	538802.27	2202837.08		0.10	-
2594	538820.72	2202799.41		0.10	-
2595	538829.89	2202781.81		0.10	-
2596	538876.54	2202725.89		0.10	-
2597	538895.11	2202703.00		0.10	-
2598	538909.64	2202681.24		0.10	-
2599	538917.45	2202671.08		0.10	-
2600	538954.46	2202612.57		0.10	-
2601	538999.02	2202549.81		0.10	-
2602	539021.98	2202520.51		0.10	-
2603	539047.78	2202488.04		0.10	-
2604	539065.30	2202499.30		0.10	-
2458	539068.41	2202501.80		0.10	-
(7)					
2605	538754.46	2198653.65	Метод спутниковых геодезических измерений (определений)	0.10	-
2606	538757.23	2198656.76		0.10	-
2607	538756.86	2198659.57		0.10	-
2608	538712.54	2198706.70		0.10	-
2609	538693.25	2198728.35		0.10	-
2610	538641.41	2198784.30		0.10	-
2611	538633.55	2198790.28		0.10	-
2612	538627.26	2198798.45		0.10	-
2613	538632.73	2198803.14		0.10	-
2614	538650.73	2198777.35		0.10	-
2615	538684.19	2198742.23		0.10	-
2616	538695.59	2198728.02		0.10	-
2617	538715.38	2198704.78		0.10	-
2618	538726.80	2198691.94		0.10	-
2619	538729.85	2198691.85		0.10	-
2620	538736.45	2198697.22		0.10	-
2621	538733.92	2198700.32		0.10	-
2622	538728.57	2198695.96		0.10	-
2623	538718.39	2198707.40		0.10	-
2624	538698.67	2198730.56		0.10	-
2625	538687.20	2198744.86		0.10	-
2626	538653.82	2198779.90		0.10	-
2627	538635.16	2198806.73		0.10	-
2628	538631.31	2198807.19		0.10	-
2629	538625.17	2198801.92		0.10	-
2630	538620.30	2198811.74		0.10	-
2631	538611.89	2198830.54		0.10	-
2632	538612.22	2198843.76		0.10	-
2633	538610.71	2198847.16		0.10	-
2634	538615.00	2198849.01		0.10	-
2635	538615.64	2198851.97		0.10	-
2636	538604.50	2198878.29		0.10	-
2637	538598.86	2198892.60		0.10	-

Сведения о местоположении границ объекта

2638	538588.71	2198922.06	Метод спутниковых геодезических измерений (определений)	0.10	-
2639	538573.81	2198961.85		0.10	-
2640	538570.69	2198969.72		0.10	-
2641	538577.69	2198970.71		0.10	-
2642	538585.21	2198973.29		0.10	-
2643	538586.74	2198976.19		0.10	-
2644	538586.01	2198978.70		0.10	-
2645	538582.00	2198977.53		0.10	-
2646	538581.76	2198978.09		0.10	-
2647	538580.82	2198977.69		0.10	-
2648	538578.02	2198984.24		0.10	-
2649	538565.85	2198979.67		0.10	-
2650	538559.89	2198997.34		0.10	-
2651	538556.49	2199020.78		0.10	-
2652	538539.71	2199048.35		0.10	-
2653	538528.67	2199080.13		0.10	-
2654	538520.60	2199099.67		0.10	-
2655	538534.49	2199107.82		0.10	-
2656	538536.40	2199111.61		0.10	-
2657	538528.88	2199127.44		0.10	-
2658	538536.24	2199129.23		0.10	-
2659	538566.46	2199149.16		0.10	-
2660	538593.97	2199167.69		0.10	-
2661	538600.48	2199171.50		0.10	-
2662	538602.41	2199180.59		0.10	-
2663	538598.50	2199181.42		0.10	-
2664	538596.93	2199174.06		0.10	-
2665	538591.84	2199171.08		0.10	-
2666	538564.24	2199152.49		0.10	-
2667	538534.61	2199132.95		0.10	-
2668	538527.14	2199131.14		0.10	-
2669	538525.21	2199136.14		0.10	-
2670	538516.51	2199149.23		0.10	-
2671	538482.69	2199215.72		0.10	-
2672	538477.70	2199231.64		0.10	-
2673	538468.13	2199257.38		0.10	-
2674	538447.32	2199294.76		0.10	-
2675	538444.59	2199301.67		0.10	-
2676	538428.56	2199338.25		0.10	-
2677	538398.36	2199410.08		0.10	-
2678	538389.50	2199435.89		0.10	-
2679	538391.47	2199440.03		0.10	-
2680	538391.06	2199441.11		0.10	-
2681	538388.20	2199442.47		0.10	-
2682	538385.18	2199436.14		0.10	-
2683	538394.62	2199408.65		0.10	-
2684	538424.88	2199336.67		0.10	-
2685	538440.89	2199300.14		0.10	-
2686	538443.69	2199293.05		0.10	-
2687	538464.49	2199255.70		0.10	-
2688	538473.92	2199230.35		0.10	-
2689	538478.97	2199214.21		0.10	-
2690	538513.05	2199147.21		0.10	-
2691	538521.64	2199134.29		0.10	-
2692	538523.41	2199129.70		0.10	-
2693	538506.69	2199121.02		0.10	-
2694	538500.82	2199130.93		0.10	-
2695	538492.91	2199157.68		0.10	-
2696	538463.35	2199229.78		0.10	-
2697	538455.80	2199239.55		0.10	-
2698	538456.42	2199245.23		0.10	-

Сведения о местоположении границ объекта

2699	538451.71	2199267.51	Метод спутниковых геодезических измерений (определений)	0.10	-
2700	538437.93	2199292.52		0.10	-
2701	538433.16	2199303.21		0.10	-
2702	538420.17	2199332.00		0.10	-
2703	538406.42	2199366.96		0.10	-
2704	538400.31	2199380.82		0.10	-
2705	538393.25	2199398.99		0.10	-
2706	538376.45	2199437.48		0.10	-
2707	538361.37	2199473.74		0.10	-
2708	538344.96	2199512.38		0.10	-
2709	538340.10	2199539.91		0.10	-
2710	538329.07	2199576.59		0.10	-
2711	538329.84	2199587.27		0.10	-
2712	538325.85	2199587.55		0.10	-
2713	538325.03	2199576.14		0.10	-
2714	538336.20	2199538.98		0.10	-
2715	538341.10	2199511.23		0.10	-
2716	538357.68	2199472.19		0.10	-
2717	538372.77	2199435.91		0.10	-
2718	538389.55	2199397.46		0.10	-
2719	538396.62	2199379.28		0.10	-
2720	538402.73	2199365.42		0.10	-
2721	538416.49	2199330.45		0.10	-
2722	538429.51	2199301.57		0.10	-
2723	538434.35	2199290.74		0.10	-
2724	538447.92	2199266.10		0.10	-
2725	538452.37	2199245.03		0.10	-
2726	538451.80	2199239.77		0.10	-
2727	538436.69	2199221.29		0.10	-
2728	538408.44	2199204.60		0.10	-
2729	538382.77	2199190.71		0.10	-
2730	538379.55	2199191.91		0.10	-
2731	538369.68	2199185.93		0.10	-
2732	538351.37	2199185.80		0.10	-
2733	538342.97	2199181.07		0.10	-
2734	538303.66	2199157.20		0.10	-
2735	538298.40	2199161.76		0.10	-
2736	538296.38	2199159.43		0.10	-
2737	538297.29	2199157.81		0.10	-
2738	538297.02	2199157.65		0.10	-
2739	538301.73	2199153.58		0.10	-
2740	538304.77	2199153.20		0.10	-
2741	538344.99	2199177.62		0.10	-
2742	538352.44	2199181.81		0.10	-
2743	538370.81	2199181.94		0.10	-
2744	538379.97	2199187.49		0.10	-
2745	538383.08	2199186.33		0.10	-
2746	538410.41	2199201.12		0.10	-
2747	538439.34	2199218.20		0.10	-
2748	538453.68	2199235.75		0.10	-
2749	538459.86	2199227.76		0.10	-
2750	538489.13	2199156.35		0.10	-
2751	538497.12	2199129.32		0.10	-
2752	538503.36	2199118.79		0.10	-
2753	538469.65	2199089.88		0.10	-
2754	538408.11	2199049.29		0.10	-
2755	538377.79	2199030.32		0.10	-
2756	538339.61	2199008.25		0.10	-
2757	538313.69	2198986.44		0.10	-
2758	538291.65	2198970.85		0.10	-
2759	538281.54	2198965.70		0.10	-

Сведения о местоположении границ объекта

2760	538270.26	2198964.63	Метод спутниковых геодезических измерений (определений)	0.10	-
2761	538268.01	2198965.24		0.10	-
2762	538259.38	2198970.96		0.10	-
2763	538255.66	2198970.99		0.10	-
2764	538237.54	2198955.38		0.10	-
2765	538236.72	2198951.30		0.10	-
2766	538246.17	2198940.05		0.10	-
2767	538236.03	2198931.50		0.10	-
2768	538217.17	2198914.56		0.10	-
2769	538190.38	2198885.20		0.10	-
2770	538175.98	2198868.77		0.10	-
2771	538169.37	2198861.93		0.10	-
2772	538159.48	2198850.55		0.10	-
2773	538141.06	2198840.08		0.10	-
2774	538136.43	2198834.17		0.10	-
2775	538136.46	2198834.15		0.10	-
2776	538133.01	2198829.19		0.10	-
2777	538132.70	2198829.41		0.10	-
2778	538125.93	2198820.78		0.10	-
2779	538119.65	2198820.91		0.10	-
2780	538112.27	2198811.94		0.10	-
2781	538088.23	2198837.66		0.10	-
2782	538066.79	2198859.30		0.10	-
2783	538040.04	2198884.01		0.10	-
2784	538020.50	2198900.33		0.10	-
2785	537990.42	2198928.26		0.10	-
2786	537970.42	2198944.78		0.10	-
2787	537974.49	2198949.71		0.10	-
2788	537971.40	2198952.26		0.10	-
2789	537966.30	2198946.07		0.10	-
2790	537966.61	2198942.75		0.10	-
2791	537987.78	2198925.25		0.10	-
2792	538017.86	2198897.33		0.10	-
2793	538037.40	2198881.01		0.10	-
2794	538064.01	2198856.42		0.10	-
2795	538085.35	2198834.89		0.10	-
2796	538110.61	2198807.87		0.10	-
2797	538114.21	2198808.00		0.10	-
2798	538121.50	2198816.87		0.10	-
2799	538127.84	2198816.74		0.10	-
2800	538143.72	2198836.99		0.10	-
2801	538162.05	2198847.41		0.10	-
2802	538172.32	2198859.22		0.10	-
2803	538178.92	2198866.07		0.10	-
2804	538193.36	2198882.53		0.10	-
2805	538219.99	2198911.72		0.10	-
2806	538236.68	2198926.70		0.10	-
2807	538240.90	2198917.71		0.10	-
2808	538252.79	2198917.65		0.10	-
2809	538278.17	2198873.99		0.10	-
2810	538282.78	2198853.54		0.10	-
2811	538289.13	2198832.71		0.10	-
2812	538292.18	2198817.62		0.10	-
2813	538316.65	2198762.26		0.10	-
2814	538322.08	2198748.67		0.10	-
2815	538321.81	2198745.71		0.10	-
2816	538308.94	2198740.14		0.10	-
2817	538308.27	2198736.31		0.10	-
2818	538346.66	2198660.92		0.10	-
2819	538371.37	2198621.12		0.10	-
2820	538381.83	2198599.38		0.10	-

Сведения о местоположении границ объекта

2821	538398.26	2198570.40	<i>Метод спутниковых геодезических измерений (определений)</i>	0.10	-
2822	538419.58	2198542.70		0.10	-
2823	538437.46	2198527.53		0.10	-
2824	538448.14	2198517.53		0.10	-
2825	538445.87	2198513.97		0.10	-
2826	538449.25	2198511.82		0.10	-
2827	538452.44	2198516.83		0.10	-
2828	538451.46	2198519.92		0.10	-
2829	538440.13	2198530.51		0.10	-
2830	538422.49	2198545.48		0.10	-
2831	538401.61	2198572.60		0.10	-
2832	538385.38	2198601.23		0.10	-
2833	538374.88	2198623.04		0.10	-
2834	538350.15	2198662.89		0.10	-
2835	538312.29	2198737.23		0.10	-
2836	538324.45	2198742.49		0.10	-
2837	538337.90	2198747.55		0.10	-
2838	538350.42	2198708.65		0.10	-
2839	538363.21	2198674.37		0.10	-
2840	538370.92	2198667.18		0.10	-
2841	538374.58	2198656.33		0.10	-
2842	538374.43	2198656.23		0.10	-
2843	538376.22	2198652.39		0.10	-
2844	538386.77	2198638.67		0.10	-
2845	538393.21	2198623.82		0.10	-
2846	538406.63	2198606.69		0.10	-
2847	538411.91	2198603.61		0.10	-
2848	538416.07	2198606.68		0.10	-
2849	538413.69	2198609.90		0.10	-
2850	538411.65	2198608.39		0.10	-
2851	538409.30	2198609.76		0.10	-
2852	538396.67	2198625.88		0.10	-
2853	538390.24	2198640.72		0.10	-
2854	538379.66	2198654.48		0.10	-
2855	538379.54	2198654.74		0.10	-
2856	538411.68	2198675.24		0.10	-
2857	538423.93	2198662.42		0.10	-
2858	538426.82	2198665.18		0.10	-
2859	538413.45	2198679.18		0.10	-
2860	538410.92	2198679.49		0.10	-
2861	538378.06	2198658.54		0.10	-
2862	538374.38	2198669.41		0.10	-
2863	538366.63	2198676.65		0.10	-
2864	538354.20	2198709.96		0.10	-
2865	538341.08	2198750.73		0.10	-
2866	538331.22	2198787.72		0.10	-
2867	538324.79	2198799.33		0.10	-
2868	538320.60	2198813.11		0.10	-
2869	538324.88	2198816.67		0.10	-
2870	538322.33	2198819.75		0.10	-
2871	538316.00	2198814.49		0.10	-
2872	538321.09	2198797.76		0.10	-
2873	538327.49	2198786.22		0.10	-
2874	538336.77	2198751.40		0.10	-
2875	538325.97	2198747.34		0.10	-
2876	538326.14	2198749.27		0.10	-
2877	538320.34	2198763.82		0.10	-
2878	538296.01	2198818.84		0.10	-
2879	538293.01	2198833.69		0.10	-
2880	538286.65	2198854.56		0.10	-
2881	538281.94	2198875.47		0.10	-

Сведения о местоположении границ объекта

2882	538255.10	2198921.64	Метод спутниковых геодезических измерений (определений)	0.10	-
2883	538243.45	2198921.70		0.10	-
2884	538239.80	2198929.45		0.10	-
2885	538250.18	2198938.20		0.10	-
2886	538250.10	2198941.57		0.10	-
2887	538240.70	2198952.82		0.10	-
2888	538257.57	2198967.36		0.10	-
2889	538266.34	2198961.55		0.10	-
2890	538269.91	2198960.57		0.10	-
2891	538282.67	2198961.79		0.10	-
2892	538293.74	2198967.43		0.10	-
2893	538316.13	2198983.26		0.10	-
2894	538341.92	2199004.96		0.10	-
2895	538379.85	2199026.89		0.10	-
2896	538410.27	2199045.93		0.10	-
2897	538472.06	2199086.68		0.10	-
2898	538507.06	2199116.70		0.10	-
2899	538525.10	2199126.07		0.10	-
2900	538532.21	2199111.12		0.10	-
2901	538516.07	2199101.65		0.10	-
2902	538516.19	2199100.88		0.10	-
2903	538506.02	2199094.47		0.10	-
2904	538462.58	2199069.92		0.10	-
2905	538413.30	2199037.66		0.10	-
2906	538381.64	2199014.87		0.10	-
2907	538362.62	2199003.27		0.10	-
2908	538360.57	2198994.71		0.10	-
2909	538367.41	2198976.51		0.10	-
2910	538371.91	2198967.66		0.10	-
2911	538383.84	2198948.66		0.10	-
2912	538399.43	2198930.55		0.10	-
2913	538409.43	2198912.25		0.10	-
2914	538424.84	2198882.96		0.10	-
2915	538432.56	2198868.18		0.10	-
2916	538434.13	2198864.06		0.10	-
2917	538437.03	2198863.70		0.10	-
2918	538437.52	2198867.67		0.10	-
2919	538437.01	2198867.74		0.10	-
2920	538436.21	2198869.82		0.10	-
2921	538428.58	2198884.44		0.10	-
2922	538428.21	2198884.27		0.10	-
2923	538425.27	2198890.74		0.10	-
2924	538412.95	2198914.14		0.10	-
2925	538402.73	2198932.83		0.10	-
2926	538387.07	2198951.04		0.10	-
2927	538375.40	2198969.63		0.10	-
2928	538371.08	2198978.13		0.10	-
2929	538364.74	2198994.97		0.10	-
2930	538366.12	2199000.72		0.10	-
2931	538383.86	2199011.54		0.10	-
2932	538415.56	2199034.36		0.10	-
2933	538464.67	2199066.51		0.10	-
2934	538508.07	2199091.04		0.10	-
2935	538517.41	2199096.92		0.10	-
2936	538524.93	2199078.71		0.10	-
2937	538536.07	2199046.64		0.10	-
2938	538552.64	2199019.40		0.10	-
2939	538555.98	2198996.40		0.10	-
2940	538563.38	2198974.47		0.10	-
2941	538575.84	2198979.15		0.10	-
2942	538576.75	2198977.03		0.10	-

Сведения о местоположении границ объекта					
2943	538558.50	2198969.61	Метод спутниковых геодезических измерений (определений)	0.10	-
2944	538551.36	2198984.80		0.10	-
2945	538548.60	2198983.50		0.10	-
2946	538549.22	2198981.90		0.10	-
2947	538548.45	2198981.60		0.10	-
2948	538555.78	2198966.00		0.10	-
2949	538562.54	2198957.22		0.10	-
2950	538578.45	2198918.14		0.10	-
2951	538581.72	2198905.93		0.10	-
2952	538586.77	2198887.36		0.10	-
2953	538594.44	2198873.98		0.10	-
2954	538605.39	2198849.30		0.10	-
2955	538600.84	2198847.52		0.10	-
2956	538589.50	2198841.80		0.10	-
2957	538586.00	2198840.64		0.10	-
2958	538574.66	2198829.52		0.10	-
2959	538531.82	2198803.36		0.10	-
2960	538517.28	2198828.26		0.10	-
2961	538513.46	2198829.69		0.10	-
2962	538445.43	2198791.00		0.10	-
2963	538393.05	2198881.31		0.10	-
2964	538386.81	2198882.21		0.10	-
2965	538378.92	2198880.73		0.10	-
2966	538367.74	2198882.40		0.10	-
2967	538367.15	2198878.44		0.10	-
2968	538379.00	2198876.67		0.10	-
2969	538386.89	2198878.16		0.10	-
2970	538390.56	2198877.63		0.10	-
2971	538443.04	2198787.12		0.10	-
2972	538446.24	2198786.87		0.10	-
2973	538514.24	2198825.53		0.10	-
2974	538528.98	2198800.29		0.10	-
2975	538532.75	2198799.24		0.10	-
2976	538577.14	2198826.34		0.10	-
2977	538588.14	2198837.14		0.10	-
2978	538591.03	2198838.10		0.10	-
2979	538602.47	2198843.87		0.10	-
2980	538607.01	2198845.64		0.10	-
2981	538608.20	2198842.96		0.10	-
2982	538607.87	2198829.73		0.10	-
2983	538616.68	2198810.04	0.10	-	
2984	538622.82	2198797.66	0.10	-	
2985	538630.71	2198787.42	0.10	-	
2986	538638.71	2198781.33	0.10	-	
2987	538690.29	2198725.66	0.10	-	
2988	538709.59	2198704.00	0.10	-	
2989	538752.91	2198657.92	0.10	-	
2990	538751.47	2198656.31	0.10	-	
2605	538754.46	2198653.65	0.10	-	
2991	538609.09	2198850.82	Метод спутниковых геодезических измерений (определений)	0.10	-
2992	538611.37	2198851.80		0.10	-
2993	538600.80	2198876.78		0.10	-
2994	538595.11	2198891.22		0.10	-
2995	538584.95	2198920.70		0.10	-
2996	538570.08	2198960.41		0.10	-
2997	538566.81	2198968.67		0.10	-
2998	538560.69	2198966.18		0.10	-
2999	538566.04	2198959.23		0.10	-
3000	538582.25	2198919.42		0.10	-
3001	538585.59	2198906.98		0.10	-

Сведения о местоположении границ объекта					
3002	538590.50	2198888.90	Метод спутниковых геодезических измерений (определений)	0.10	-
3003	538598.01	2198875.79		0.10	-
2991	538609.09	2198850.82		0.10	-
ЗУ1(8)					
3004	539668.84	2194981.81	Метод спутниковых геодезических измерений (определений)	0.10	-
3005	539667.02	2194987.89		0.10	-
3006	539658.33	2194991.75		0.10	-
3007	539626.61	2194997.48		0.10	-
3008	539594.82	2195009.40		0.10	-
3009	539582.93	2195010.56		0.10	-
3010	539547.74	2195024.13		0.10	-
3011	539549.45	2195031.09		0.10	-
3012	539569.70	2195024.45		0.10	-
3013	539573.32	2195021.21		0.10	-
3014	539579.24	2195021.60		0.10	-
3015	539653.67	2195001.04		0.10	-
3016	539656.23	2195003.89		0.10	-
3017	539657.72	2195009.75		0.10	-
3018	539653.84	2195010.73		0.10	-
3019	539652.51	2195005.51		0.10	-
3020	539579.65	2195025.63		0.10	-
3021	539574.74	2195025.31		0.10	-
3022	539571.74	2195027.99		0.10	-
3023	539548.57	2195035.59		0.10	-
3024	539521.62	2195041.83		0.10	-
3025	539505.01	2195047.49		0.10	-
3026	539505.79	2195051.15		0.10	-
3027	539507.89	2195094.16		0.10	-
3028	539510.62	2195128.99		0.10	-
3029	539509.27	2195158.20		0.10	-
3030	539518.74	2195155.41		0.10	-
3031	539528.90	2195157.19		0.10	-
3032	539542.98	2195135.35		0.10	-
3033	539545.79	2195134.94		0.10	-
3034	539574.08	2195138.67		0.10	-
3035	539582.79	2195142.24		0.10	-
3036	539596.41	2195142.23		0.10	-
3037	539608.08	2195137.60		0.10	-
3038	539618.79	2195136.10		0.10	-
3039	539641.18	2195134.80		0.10	-
3040	539663.35	2195134.15		0.10	-
3041	539686.78	2195133.66		0.10	-
3042	539686.82	2195130.75		0.10	-
3043	539690.82	2195130.81		0.10	-
3044	539690.72	2195137.58		0.10	-
3045	539665.34	2195138.11		0.10	-
3046	539663.96	2195177.97		0.10	-
3047	539663.57	2195208.32		0.10	-
3048	539671.34	2195310.58		0.10	-
3049	539674.66	2195351.23		0.10	-
3050	539674.62	2195383.17		0.10	-
3051	539673.02	2195385.34		0.10	-
3052	539636.74	2195390.29		0.10	-
3053	539636.20	2195386.33		0.10	-
3054	539670.63	2195381.63		0.10	-
3055	539670.66	2195351.39		0.10	-
3056	539667.35	2195310.90		0.10	-
3057	539659.56	2195208.45		0.10	-
3058	539659.96	2195177.87		0.10	-
3059	539661.33	2195138.21		0.10	-

Сведения о местоположении границ объекта

3060	539641.35	2195138.80	Метод спутниковых геодезических измерений (определений)	0.10	-
3061	539619.19	2195140.08		0.10	-
3062	539609.11	2195141.50		0.10	-
3063	539597.18	2195146.23		0.10	-
3064	539582.01	2195146.24		0.10	-
3065	539573.05	2195142.57		0.10	-
3066	539545.43	2195138.93		0.10	-
3067	539530.82	2195161.59		0.10	-
3068	539518.97	2195159.51		0.10	-
3069	539511.22	2195161.80		0.10	-
3070	539511.64	2195170.00		0.10	-
3071	539511.04	2195187.88		0.10	-
3072	539507.65	2195226.72		0.10	-
3073	539503.03	2195244.40		0.10	-
3074	539501.41	2195257.80		0.10	-
3075	539501.03	2195265.27		0.10	-
3076	539497.55	2195268.35		0.10	-
3077	539494.90	2195265.36		0.10	-
3078	539497.12	2195263.39		0.10	-
3079	539497.42	2195257.45		0.10	-
3080	539499.09	2195243.65		0.10	-
3081	539503.69	2195226.04		0.10	-
3082	539507.05	2195187.64		0.10	-
3083	539507.64	2195170.03		0.10	-
3084	539507.16	2195161.12		0.10	-
3085	539505.16	2195161.07		0.10	-
3086	539506.61	2195129.06		0.10	-
3087	539503.90	2195094.41		0.10	-
3088	539501.81	2195051.66		0.10	-
3089	539501.16	2195048.64		0.10	-
3090	539492.66	2195050.87		0.10	-
3091	539485.75	2195050.72		0.10	-
3092	539435.97	2195066.80		0.10	-
3093	539403.49	2195077.00		0.10	-
3094	539365.78	2195088.43		0.10	-
3095	539326.24	2195099.28		0.10	-
3096	539286.59	2195116.58		0.10	-
3097	539281.98	2195124.78		0.10	-
3098	539278.50	2195122.81		0.10	-
3099	539283.77	2195113.45		0.10	-
3100	539324.90	2195095.50		0.10	-
3101	539364.67	2195084.59		0.10	-
3102	539402.31	2195073.18		0.10	-
3103	539434.76	2195062.99		0.10	-
3104	539485.16	2195046.71		0.10	-
3105	539489.59	2195046.80		0.10	-
3106	539486.16	2195036.87		0.10	-
3107	539467.44	2195043.46		0.10	-
3108	539421.72	2195056.67		0.10	-
3109	539365.03	2195075.33		0.10	-
3110	539351.53	2195082.41		0.10	-
3111	539346.58	2195087.19		0.10	-
3112	539309.05	2195099.64		0.10	-
3113	539281.62	2195112.06		0.10	-
3114	539248.23	2195129.35		0.10	-
3115	539224.73	2195135.35		0.10	-
3116	539215.77	2195147.72		0.10	-
3117	539197.22	2195159.95		0.10	-
3118	539199.95	2195164.08		0.10	-
3119	539199.31	2195167.49		0.10	-
3120	539163.29	2195187.90		0.10	-

Сведения о местоположении границ объекта					
3121	539122.14	2195210.64	Метод спутниковых геодезических измерений (определений)	0.10	-
3122	539117.41	2195211.82		0.10	-
3123	539083.17	2195236.65		0.10	-
3124	539042.54	2195261.62		0.10	-
3125	539023.53	2195274.45		0.10	-
3126	538984.77	2195298.40		0.10	-
3127	538959.38	2195313.68		0.10	-
3128	538961.10	2195317.11		0.10	-
3129	538957.52	2195318.90		0.10	-
3130	538954.15	2195312.16		0.10	-
3131	538982.68	2195294.98		0.10	-
3132	539021.35	2195271.09		0.10	-
3133	539040.37	2195258.25		0.10	-
3134	539080.95	2195233.32		0.10	-
3135	539115.69	2195208.12		0.10	-
3136	539120.66	2195206.89		0.10	-
3137	539161.34	2195184.41		0.10	-
3138	539195.72	2195164.93		0.10	-
3139	539193.82	2195162.06		0.10	-
3140	539108.12	2195211.84		0.10	-
3141	539083.17	2195229.17		0.10	-
3142	539022.86	2195268.32		0.10	-
3143	538959.39	2195305.46		0.10	-
3144	538945.85	2195312.77		0.10	-
3145	538941.71	2195313.19		0.10	-
3146	538899.08	2195305.47		0.10	-
3147	538899.80	2195301.53		0.10	-
3148	538941.87	2195309.15		0.10	-
3149	538944.65	2195308.88		0.10	-
3150	538957.43	2195301.97		0.10	-
3151	539020.76	2195264.92		0.10	-
3152	539080.95	2195225.84		0.10	-
3153	539105.97	2195208.46		0.10	-
3154	539193.40	2195157.68		0.10	-
3155	539212.96	2195144.78		0.10	-
3156	539222.34	2195131.84		0.10	-
3157	539246.80	2195125.58		0.10	-
3158	539279.87	2195108.46		0.10	-
3159	539307.59	2195095.91		0.10	-
3160	539344.46	2195083.68		0.10	-
3161	539349.17	2195079.14		0.10	-
3162	539363.46	2195071.63		0.10	-
3163	539420.54	2195052.85		0.10	-
3164	539466.22	2195039.65		0.10	-
3165	539488.63	2195031.77		0.10	-
3166	539493.71	2195046.46		0.10	-
3167	539502.11	2195044.26		0.10	-
3168	539520.52	2195037.98		0.10	-
3169	539545.60	2195032.17		0.10	-
3170	539543.54	2195023.79		0.10	-
3171	539544.38	2195021.15		0.10	-
3172	539582.00	2195006.64		0.10	-
3173	539593.91	2195005.47		0.10	-
3174	539625.54	2194993.60		0.10	-
3175	539657.15	2194987.90		0.10	-
3176	539663.71	2194984.98		0.10	-
3177	539665.01	2194980.66		0.10	-
3004	539668.84	2194981.81		0.10	-
(9)					
3178	540466.27	2192938.95	Метод спутниковых геодезических измерений (определений)	0.10	-
3179	540498.12	2192956.55		0.10	-
3180	540514.29	2192965.71		0.10	-

Сведения о местоположении границ объекта

3181	540517.48	2192968.83	Метод спутниковых геодезических измерений (определений)	0.10	-
3182	540516.08	2192970.26		0.10	-
3183	540515.39	2192972.13		0.10	-
3184	540499.06	2192989.28		0.10	-
3185	540648.58	2193130.78		0.10	-
3186	540633.05	2193161.44		0.10	-
3187	540629.49	2193159.64		0.10	-
3188	540643.67	2193131.63		0.10	-
3189	540495.26	2192991.20		0.10	-
3190	540494.96	2192987.80		0.10	-
3191	540512.54	2192969.32		0.10	-
3192	540496.17	2192960.04		0.10	-
3193	540464.05	2192942.30		0.10	-
3194	540418.59	2192906.66		0.10	-
3195	540403.64	2192894.73		0.10	-
3196	540392.84	2192886.87		0.10	-
3197	540325.62	2192847.04		0.10	-
3198	540313.65	2192838.95		0.10	-
3199	540290.75	2192829.11		0.10	-
3200	540269.14	2192819.30		0.10	-
3201	540227.77	2192807.11		0.10	-
3202	540171.11	2192790.98		0.10	-
3203	540140.48	2192782.52		0.10	-
3204	540068.92	2192759.70		0.10	-
3205	540041.21	2192754.72		0.10	-
3206	540025.80	2192750.76		0.10	-
3207	539984.88	2192744.94		0.10	-
3208	539956.94	2192744.36		0.10	-
3209	539927.43	2192755.26		0.10	-
3210	539825.20	2192816.56		0.10	-
3211	539784.98	2192843.75		0.10	-
3212	539766.72	2192857.56		0.10	-
3213	539756.88	2192863.15		0.10	-
3214	539735.65	2192878.88		0.10	-
3215	539702.01	2192900.05		0.10	-
3216	539649.46	2192934.59		0.10	-
3217	539608.49	2192959.82		0.10	-
3218	539582.31	2192977.93		0.10	-
3219	539539.15	2193006.24		0.10	-
3220	539509.78	2193022.91		0.10	-
3221	539496.12	2193021.59		0.10	-
3222	539496.30	2193017.60		0.10	-
3223	539508.98	2193018.76		0.10	-
3224	539537.07	2193002.83		0.10	-
3225	539580.07	2192974.61		0.10	-
3226	539606.30	2192956.47		0.10	-
3227	539647.31	2192931.21		0.10	-
3228	539699.85	2192896.69		0.10	-
3229	539733.39	2192875.58		0.10	-
3230	539754.69	2192859.79		0.10	-
3231	539764.51	2192854.21		0.10	-
3232	539782.65	2192840.49		0.10	-
3233	539823.05	2192813.19		0.10	-
3234	539925.70	2192751.64		0.10	-
3235	539956.26	2192740.34		0.10	-
3236	539985.20	2192740.94		0.10	-
3237	540026.58	2192746.83		0.10	-
3238	540042.06	2192750.80		0.10	-
3239	540069.89	2192755.81		0.10	-
3240	540141.62	2192778.68		0.10	-
3241	540172.19	2192787.12		0.10	-

Сведения о местоположении границ объекта					
3242	540228.89	2192803.27	Метод спутниковых геодезических измерений (определений)	0.10	-
3243	540270.53	2192815.54		0.10	-
3244	540292.37	2192825.45		0.10	-
3245	540315.58	2192835.42		0.10	-
3246	540327.77	2192843.66		0.10	-
3247	540395.04	2192883.53		0.10	-
3248	540406.06	2192891.54		0.10	-
3249	540421.07	2192903.52		0.10	-
3178	540466.27	2192938.95		0.10	-
(10)					
3250	540933.41	2191906.25	Метод спутниковых геодезических измерений (определений)	0.10	-
3251	540969.39	2191917.61		0.10	-
3252	540984.03	2191952.79		0.10	-
3253	540989.18	2191964.01		0.10	-
3254	540996.15	2191977.52		0.10	-
3255	541001.34	2191984.11		0.10	-
3256	541003.36	2191994.46		0.10	-
3257	541017.20	2192024.46		0.10	-
3258	541021.88	2192029.08		0.10	-
3259	541035.93	2192066.83		0.10	-
3260	541042.34	2192082.27		0.10	-
3261	541055.60	2192122.14		0.10	-
3262	541058.56	2192136.67		0.10	-
3263	541067.54	2192156.24		0.10	-
3264	541084.03	2192205.44		0.10	-
3265	541088.75	2192218.00		0.10	-
3266	541096.26	2192239.79		0.10	-
3267	541098.25	2192253.13		0.10	-
3268	541097.80	2192272.42		0.10	-
3269	541093.06	2192288.11		0.10	-
3270	541087.58	2192301.53		0.10	-
3271	541084.51	2192316.10		0.10	-
3272	541076.60	2192335.65		0.10	-
3273	541059.71	2192368.16		0.10	-
3274	541057.89	2192373.17		0.10	-
3275	541053.19	2192392.23		0.10	-
3276	541050.01	2192397.98		0.10	-
3277	541045.68	2192411.33		0.10	-
3278	541035.96	2192432.08		0.10	-
3279	541036.71	2192433.73		0.10	-
3280	541031.14	2192455.38		0.10	-
3281	541022.11	2192481.11		0.10	-
3282	541017.96	2192488.45		0.10	-
3283	541012.97	2192513.98		0.10	-
3284	541010.20	2192529.53		0.10	-
3285	541001.30	2192549.43		0.10	-
3286	540989.69	2192586.81		0.10	-
3287	540988.42	2192597.61		0.10	-
3288	540984.56	2192609.25		0.10	-
3289	540975.35	2192627.03		0.10	-
3290	540965.92	2192666.73		0.10	-
3291	540964.21	2192675.12		0.10	-
3292	540958.61	2192689.60		0.10	-
3293	540950.69	2192701.57		0.10	-
3294	540941.94	2192729.00		0.10	-
3295	540932.29	2192764.47		0.10	-
3296	540947.38	2192766.90		0.10	-
3297	540957.38	2192734.58		0.10	-
3298	540961.58	2192711.53		0.10	-
3299	540963.47	2192698.71		0.10	-
3300	540967.43	2192693.19		0.10	-

Сведения о местоположении границ объекта

3301	540972.83	2192669.04	Метод спутниковых геодезических измерений (определений)	0.10	-
3302	540983.02	2192646.71		0.10	-
3303	540989.96	2192627.66		0.10	-
3304	540993.38	2192596.72		0.10	-
3305	540995.27	2192588.19		0.10	-
3306	541001.04	2192583.46		0.10	-
3307	541006.20	2192569.56		0.10	-
3308	541011.13	2192559.63		0.10	-
3309	541024.01	2192516.30		0.10	-
3310	541028.11	2192503.93		0.10	-
3311	541037.40	2192476.92		0.10	-
3312	541042.23	2192458.52		0.10	-
3313	541049.30	2192435.13		0.10	-
3314	541050.83	2192431.03		0.10	-
3315	541064.23	2192391.52		0.10	-
3316	541070.35	2192372.56		0.10	-
3317	541076.83	2192364.01		0.10	-
3318	541076.68	2192344.39		0.10	-
3319	541080.86	2192333.55		0.10	-
3320	541089.47	2192314.17		0.10	-
3321	541096.44	2192293.91		0.10	-
3322	541103.88	2192271.33		0.10	-
3323	541105.26	2192247.75		0.10	-
3324	541106.74	2192235.26		0.10	-
3325	541093.58	2192200.48		0.10	-
3326	541088.31	2192189.01		0.10	-
3327	541082.51	2192169.11		0.10	-
3328	541070.11	2192132.12		0.10	-
3329	541060.78	2192110.59		0.10	-
3330	541024.01	2192006.25		0.10	-
3331	541028.73	2191995.77		0.10	-
3332	541031.18	2191995.08		0.10	-
3333	541033.04	2191995.92		0.10	-
3334	541028.32	2192006.42		0.10	-
3335	541064.51	2192109.13		0.10	-
3336	541073.85	2192130.68		0.10	-
3337	541086.33	2192167.91		0.10	-
3338	541092.06	2192187.61		0.10	-
3339	541097.27	2192198.93		0.10	-
3340	541110.83	2192234.76		0.10	-
3341	541109.24	2192248.11		0.10	-
3342	541107.84	2192272.08		0.10	-
3343	541100.23	2192295.18		0.10	-
3344	541093.20	2192315.64		0.10	-
3345	541084.55	2192335.08		0.10	-
3346	541080.68	2192345.12		0.10	-
3347	541080.85	2192365.37		0.10	-
3348	541073.96	2192374.40		0.10	-
3349	541068.03	2192392.76		0.10	-
3350	541055.35	2192430.35		0.10	-
3351	541089.58	2192439.18		0.10	-
3352	541135.59	2192451.38		0.10	-
3353	541144.69	2192451.71		0.10	-
3354	541182.52	2192449.76		0.10	-
3355	541215.00	2192446.42		0.10	-
3356	541219.60	2192456.70		0.10	-
3357	541215.95	2192458.33		0.10	-
3358	541212.53	2192450.69		0.10	-
3359	541182.83	2192453.75		0.10	-
3360	541144.72	2192455.71		0.10	-
3361	541135.00	2192455.36		0.10	-

Сведения о местоположении границ объекта

3362	541088.57	2192443.05	Метод спутниковых геодезических измерений (определений)	0.10	-
3363	541053.95	2192434.12		0.10	-
3364	541053.09	2192436.41		0.10	-
3365	541046.08	2192459.60		0.10	-
3366	541041.23	2192478.08		0.10	-
3367	541031.90	2192505.21		0.10	-
3368	541027.83	2192517.50		0.10	-
3369	541014.87	2192561.10		0.10	-
3370	541009.88	2192571.15		0.10	-
3371	541004.41	2192585.86		0.10	-
3372	540998.88	2192590.41		0.10	-
3373	540997.33	2192597.37		0.10	-
3374	540993.88	2192628.57		0.10	-
3375	540986.72	2192648.23		0.10	-
3376	540976.64	2192670.32		0.10	-
3377	540971.16	2192694.86		0.10	-
3378	540967.28	2192700.25		0.10	-
3379	540965.53	2192712.18		0.10	-
3380	540961.27	2192735.53		0.10	-
3381	540950.03	2192771.88		0.10	-
3382	540945.80	2192770.70		0.10	-
3383	540931.33	2192768.37		0.10	-
3384	540929.79	2192775.34		0.10	-
3385	540922.58	2192788.29		0.10	-
3386	540916.40	2192839.75		0.10	-
3387	540914.62	2192864.70		0.10	-
3388	540913.40	2192905.50		0.10	-
3389	540906.69	2193000.66		0.10	-
3390	540882.90	2193058.21		0.10	-
3391	540852.74	2193120.13		0.10	-
3392	540838.52	2193151.37		0.10	-
3393	540824.97	2193182.84		0.10	-
3394	540811.72	2193208.83		0.10	-
3395	540814.41	2193210.48		0.10	-
3396	540834.40	2193226.46		0.10	-
3397	540844.64	2193203.21		0.10	-
3398	540859.83	2193176.88		0.10	-
3399	540884.57	2193131.60		0.10	-
3400	540904.17	2193101.31		0.10	-
3401	540910.42	2193081.04		0.10	-
3402	540918.88	2193032.19		0.10	-
3403	540926.12	2192970.11		0.10	-
3404	540926.55	2192947.97		0.10	-
3405	540929.60	2192932.23		0.10	-
3406	540930.64	2192923.83		0.10	-
3407	540938.19	2192882.52		0.10	-
3408	540966.23	2192871.24		0.10	-
3409	540967.72	2192874.95		0.10	-
3410	540941.73	2192885.41		0.10	-
3411	540934.60	2192924.43		0.10	-
3412	540933.56	2192932.86		0.10	-
3413	540930.54	2192948.40		0.10	-
3414	540930.12	2192970.38		0.10	-
3415	540922.84	2193032.76		0.10	-
3416	540914.31	2193081.98		0.10	-
3417	540909.16	2193098.69		0.10	-
3418	540911.92	2193093.67		0.10	-
3419	540915.69	2193089.00		0.10	-
3420	540922.85	2193090.96		0.10	-
3421	540958.52	2193094.83		0.10	-
3422	540962.33	2193074.40		0.10	-

Сведения о местоположении границ объекта

3423	540964.04	2193067.75	Метод спутниковых геодезических измерений (определений)	0.10	-
3424	540966.63	2193064.21		0.10	-
3425	540971.96	2193064.93		0.10	-
3426	540971.43	2193068.89		0.10	-
3427	540968.46	2193068.49		0.10	-
3428	540967.72	2193069.50		0.10	-
3429	540966.24	2193075.26		0.10	-
3430	540962.13	2193097.32		0.10	-
3431	540959.51	2193118.69		0.10	-
3432	540963.72	2193121.91		0.10	-
3433	540961.29	2193125.09		0.10	-
3434	540955.26	2193120.47		0.10	-
3435	540957.92	2193098.79		0.10	-
3436	540922.10	2193094.91		0.10	-
3437	540917.16	2193093.55		0.10	-
3438	540915.26	2193095.91		0.10	-
3439	540897.34	2193128.48		0.10	-
3440	540870.14	2193182.21		0.10	-
3441	540855.24	2193209.43		0.10	-
3442	540840.44	2193231.29		0.10	-
3443	540843.37	2193233.63		0.10	-
3444	540839.54	2193240.89		0.10	-
3445	540840.44	2193242.99		0.10	-
3446	540824.71	2193264.86		0.10	-
3447	540822.22	2193262.92		0.10	-
3448	540823.45	2193261.34		0.10	-
3449	540822.68	2193260.84		0.10	-
3450	540824.77	2193257.93		0.10	-
3451	540823.95	2193257.37		0.10	-
3452	540835.13	2193240.78		0.10	-
3453	540831.64	2193232.64		0.10	-
3454	540832.72	2193230.24		0.10	-
3455	540813.50	2193214.88		0.10	-
3456	540783.74	2193248.80		0.10	-
3457	540770.25	2193265.04		0.10	-
3458	540762.65	2193275.28		0.10	-
3459	540748.31	2193291.30		0.10	-
3460	540716.32	2193328.20		0.10	-
3461	540709.56	2193337.28		0.10	-
3462	540698.79	2193348.16		0.10	-
3463	540677.73	2193373.20		0.10	-
3464	540654.00	2193373.32		0.10	-
3465	540555.53	2193483.71		0.10	-
3466	540552.55	2193481.05		0.10	-
3467	540652.20	2193369.33		0.10	-
3468	540675.86	2193369.20		0.10	-
3469	540695.83	2193345.46		0.10	-
3470	540706.52	2193334.67		0.10	-
3471	540713.20	2193325.69		0.10	-
3472	540745.31	2193288.66		0.10	-
3473	540759.55	2193272.75		0.10	-
3474	540767.10	2193262.56		0.10	-
3475	540780.70	2193246.20		0.10	-
3476	540810.19	2193212.58		0.10	-
3477	540806.48	2193210.30		0.10	-
3478	540821.35	2193181.14		0.10	-
3479	540834.86	2193149.75		0.10	-
3480	540849.13	2193118.43		0.10	-
3481	540879.25	2193056.57		0.10	-
3482	540902.75	2192999.73		0.10	-
3483	540909.40	2192905.28		0.10	-

Сведения о местоположении границ объекта

3484	540910.62	2192864.50	Метод спутниковых геодезических измерений (определений)	0.10	-
3485	540912.41	2192839.37		0.10	-
3486	540918.70	2192787.03		0.10	-
3487	540926.01	2192773.91		0.10	-
3488	540927.59	2192766.73		0.10	-
3489	540923.12	2192765.28		0.10	-
3490	540900.17	2192758.90		0.10	-
3491	540837.06	2192739.33		0.10	-
3492	540834.67	2192735.85		0.10	-
3493	540838.53	2192717.55		0.10	-
3494	540842.36	2192706.81		0.10	-
3495	540837.17	2192703.09		0.10	-
3496	540822.82	2192696.36		0.10	-
3497	540817.94	2192709.84		0.10	-
3498	540806.57	2192742.23		0.10	-
3499	540802.65	2192742.16		0.10	-
3500	540764.69	2192738.96		0.10	-
3501	540688.66	2192734.70		0.10	-
3502	540684.29	2192723.83		0.10	-
3503	540691.27	2192698.25		0.10	-
3504	540699.89	2192675.26		0.10	-
3505	540703.08	2192663.66		0.10	-
3506	540714.98	2192630.77		0.10	-
3507	540711.27	2192629.57		0.10	-
3508	540671.41	2192614.57		0.10	-
3509	540672.82	2192610.82		0.10	-
3510	540712.59	2192625.79		0.10	-
3511	540716.37	2192627.01		0.10	-
3512	540718.52	2192621.25		0.10	-
3513	540728.39	2192594.80		0.10	-
3514	540731.32	2192583.01		0.10	-
3515	540737.52	2192565.66		0.10	-
3516	540740.38	2192559.95		0.10	-
3517	540748.83	2192559.12		0.10	-
3518	540749.04	2192561.25		0.10	-
3519	540748.41	2192563.18		0.10	-
3520	540742.96	2192563.72		0.10	-
3521	540741.20	2192567.23		0.10	-
3522	540735.15	2192584.17		0.10	-
3523	540732.21	2192595.98		0.10	-
3524	540722.26	2192622.65		0.10	-
3525	540719.45	2192630.20		0.10	-
3526	540706.89	2192664.87		0.10	-
3527	540703.70	2192676.50		0.10	-
3528	540695.08	2192699.49		0.10	-
3529	540688.51	2192723.58		0.10	-
3530	540691.42	2192730.85		0.10	-
3531	540764.97	2192734.97		0.10	-
3532	540802.85	2192738.16		0.10	-
3533	540803.75	2192738.18		0.10	-
3534	540814.18	2192708.50		0.10	-
3535	540819.81	2192692.94		0.10	-
3536	540821.82	2192687.37		0.10	-
3537	540835.23	2192651.71		0.10	-
3538	540846.20	2192622.81		0.10	-
3539	540857.66	2192587.36		0.10	-
3540	540865.86	2192564.62		0.10	-
3541	540879.92	2192526.63		0.10	-
3542	540892.71	2192493.27		0.10	-
3543	540915.22	2192441.07		0.10	-
3544	540923.38	2192420.15		0.10	-

Сведения о местоположении границ объекта

3545	540933.30	2192390.85	Метод спутниковых геодезических измерений (определений)	0.10	-
3546	540943.58	2192364.97		0.10	-
3547	540958.43	2192326.01		0.10	-
3548	540957.98	2192315.82		0.10	-
3549	540954.53	2192314.15		0.10	-
3550	540948.25	2192310.65		0.10	-
3551	540940.47	2192306.75		0.10	-
3552	540925.98	2192297.25		0.10	-
3553	540908.97	2192281.92		0.10	-
3554	540902.64	2192273.58		0.10	-
3555	540913.24	2192223.24		0.10	-
3556	540926.19	2192181.37		0.10	-
3557	540880.75	2192096.43		0.10	-
3558	540864.65	2192091.67		0.10	-
3559	540865.79	2192087.84		0.10	-
3560	540883.49	2192093.07		0.10	-
3561	540930.51	2192180.96		0.10	-
3562	540917.12	2192224.25		0.10	-
3563	540906.93	2192272.61		0.10	-
3564	540911.93	2192279.20		0.10	-
3565	540928.43	2192294.07		0.10	-
3566	540942.47	2192303.28		0.10	-
3567	540950.12	2192307.12		0.10	-
3568	540956.37	2192310.60		0.10	-
3569	540961.87	2192313.26		0.10	-
3570	540962.46	2192326.66		0.10	-
3571	540947.31	2192366.42		0.10	-
3572	540937.06	2192392.23		0.10	-
3573	540927.14	2192421.52		0.10	-
3574	540919.81	2192440.30		0.10	-
3575	540927.48	2192441.67		0.10	-
3576	540931.31	2192432.63		0.10	-
3577	540941.71	2192405.75		0.10	-
3578	540946.33	2192392.59		0.10	-
3579	540956.74	2192394.30		0.10	-
3580	540956.39	2192396.42		0.10	-
3581	540955.70	2192398.18		0.10	-
3582	540948.99	2192397.08		0.10	-
3583	540945.47	2192407.13		0.10	-
3584	540935.02	2192434.13		0.10	-
3585	540929.91	2192446.17		0.10	-
3586	540918.27	2192444.08		0.10	-
3587	540896.41	2192494.78		0.10	-
3588	540883.67	2192528.04		0.10	-
3589	540869.62	2192565.99		0.10	-
3590	540861.45	2192588.65		0.10	-
3591	540849.98	2192624.14		0.10	-
3592	540838.97	2192653.12		0.10	-
3593	540825.58	2192688.76		0.10	-
3594	540824.19	2192692.59		0.10	-
3595	540839.20	2192699.62		0.10	-
3596	540847.14	2192705.32		0.10	-
3597	540842.39	2192718.64		0.10	-
3598	540838.80	2192735.68		0.10	-
3599	540901.30	2192755.06		0.10	-
3600	540924.27	2192761.45		0.10	-
3601	540928.59	2192762.85		0.10	-
3602	540938.10	2192727.87		0.10	-
3603	540947.05	2192699.83		0.10	-
3604	540955.03	2192687.75		0.10	-
3605	540960.36	2192673.99		0.10	-

Сведения о местоположении границ объекта					
3606	540962.01	2192665.87	Метод спутниковых геодезических измерений (определений)	0.10	-
3607	540971.57	2192625.63		0.10	-
3608	540980.86	2192607.69		0.10	-
3609	540984.49	2192596.73		0.10	-
3610	540985.76	2192585.98		0.10	-
3611	540997.55	2192548.02		0.10	-
3612	541006.35	2192528.34		0.10	-
3613	541009.03	2192513.24		0.10	-
3614	541014.16	2192487.04		0.10	-
3615	541018.45	2192479.45		0.10	-
3616	541027.31	2192454.22		0.10	-
3617	541032.49	2192434.11		0.10	-
3618	541031.55	2192432.06		0.10	-
3619	541041.95	2192409.86		0.10	-
3620	541046.32	2192396.37		0.10	-
3621	541049.43	2192390.76		0.10	-
3622	541054.06	2192372.01		0.10	-
3623	541056.04	2192366.55		0.10	-
3624	541072.99	2192333.93		0.10	-
3625	541080.66	2192314.96		0.10	-
3626	541083.74	2192300.36		0.10	-
3627	541089.29	2192286.77		0.10	-
3628	541093.81	2192271.78		0.10	-
3629	541094.25	2192253.38		0.10	-
3630	541092.36	2192240.74		0.10	-
3631	541084.99	2192219.36		0.10	-
3632	541080.26	2192206.78		0.10	-
3633	541063.81	2192157.71		0.10	-
3634	541054.73	2192137.92		0.10	-
3635	541051.73	2192123.17		0.10	-
3636	541038.59	2192083.67		0.10	-
3637	541032.21	2192068.29		0.10	-
3638	541018.44	2192031.30		0.10	-
3639	541013.87	2192026.79		0.10	-
3640	540999.53	2191995.70		0.10	-
3641	540997.60	2191985.83		0.10	-
3642	540992.77	2191979.69		0.10	-
3643	540985.58	2191965.76		0.10	-
3644	540980.36	2191954.40		0.10	-
3645	540966.40	2191920.86		0.10	-
3646	540932.32	2191910.10		0.10	-
3647	540918.62	2191914.68		0.10	-
3648	540912.28	2191915.73		0.10	-
3649	540894.83	2191929.40		0.10	-
3650	540894.11	2191939.80		0.10	-
3651	540886.66	2191947.32		0.10	-
3652	540883.82	2191944.50		0.10	-
3653	540890.22	2191938.05		0.10	-
3654	540890.96	2191927.35		0.10	-
3655	540910.62	2191911.96		0.10	-
3656	540917.65	2191910.78		0.10	-
3657	540930.59	2191906.46		0.10	-
3250	540933.41	2191906.25		0.10	-
3658	540900.83	2193113.83	Метод спутниковых геодезических измерений (определений)	0.10	-
3659	540893.80	2193126.61		0.10	-
3660	540866.60	2193180.34		0.10	-
3661	540851.82	2193207.34		0.10	-
3662	540838.57	2193226.91		0.10	-
3663	540848.21	2193205.02		0.10	-
3664	540863.32	2193178.84		0.10	-

Сведения о местоположении границ объекта					
3665	540888.01	2193133.65	Метод спутниковых геодезических измерений (определений)	0.10	-
3658	540900.83	2193113.83		0.10	-
3666	540836.14	2193232.97	Метод спутниковых геодезических измерений (определений)	0.10	-
3667	540836.50	2193233.26		0.10	-
3668	540838.29	2193234.69		0.10	-
3669	540837.51	2193236.16		0.10	-
3666	540836.14	2193232.97		0.10	-
(11)					
3670	545763.07	2186444.25	Метод спутниковых геодезических измерений (определений)	0.10	-
3671	545693.44	2186464.54		0.10	-
3672	545655.16	2186476.92		0.10	-
3673	545603.87	2186493.08		0.10	-
3674	545552.50	2186503.29		0.10	-
3675	545434.72	2186476.29		0.10	-
3676	545433.79	2186477.20		0.10	-
3677	545409.22	2186476.19		0.10	-
3678	545367.96	2186516.15		0.10	-
3679	545348.22	2186533.10		0.10	-
3680	545310.54	2186549.37		0.10	-
3681	545292.86	2186556.97		0.10	-
3682	545203.74	2186619.86		0.10	-
3683	545195.13	2186614.66		0.10	-
3684	545158.12	2186622.73		0.10	-
3685	545157.27	2186618.83		0.10	-
3686	545195.84	2186610.41		0.10	-
3687	545203.57	2186615.08		0.10	-
3688	545290.90	2186553.46		0.10	-
3689	545308.95	2186545.70		0.10	-
3690	545346.08	2186529.67		0.10	-
3691	545365.26	2186513.20		0.10	-
3692	545407.67	2186472.13		0.10	-
3693	545431.48	2186473.10		0.10	-
3694	545407.18	2186442.18		0.10	-
3695	545390.93	2186425.56		0.10	-
3696	545378.40	2186408.34		0.10	-
3697	545345.32	2186371.50		0.10	-
3698	545281.58	2186305.29		0.10	-
3699	545248.40	2186332.58		0.10	-
3700	545227.98	2186347.36		0.10	-
3701	545173.25	2186395.16		0.10	-
3702	545132.28	2186430.06		0.10	-
3703	545130.79	2186435.66		0.10	-
3704	545110.23	2186455.05		0.10	-
3705	545102.31	2186447.01		0.10	-
3706	545081.17	2186465.06		0.10	-
3707	545065.57	2186478.07		0.10	-
3708	545053.15	2186475.10		0.10	-
3709	545039.43	2186476.53		0.10	-
3710	545020.37	2186491.81		0.10	-
3711	545005.25	2186501.02		0.10	-
3712	545000.01	2186507.33		0.10	-
3713	544996.73	2186509.34		0.10	-
3714	544996.52	2186528.25		0.10	-
3715	545008.41	2186548.04		0.10	-
3716	544999.84	2186553.22		0.10	-
3717	544990.82	2186559.78		0.10	-
3718	544952.52	2186593.26		0.10	-
3719	544928.20	2186615.83		0.10	-

Сведения о местоположении границ объекта

3720	544913.01	2186637.97	Метод спутниковых геодезических измерений (определений)	0.10	-
3721	544871.57	2186678.06		0.10	-
3722	544872.77	2186679.30		0.10	-
3723	544869.90	2186682.09		0.10	-
3724	544864.42	2186676.45		0.10	-
3725	544809.39	2186728.02		0.10	-
3726	544810.00	2186733.13		0.10	-
3727	544794.70	2186754.65		0.10	-
3728	544787.21	2186757.16		0.10	-
3729	544764.72	2186796.04		0.10	-
3730	544765.26	2186805.81		0.10	-
3731	544744.03	2186845.03		0.10	-
3732	544739.57	2186845.74		0.10	-
3733	544728.49	2186871.22		0.10	-
3734	544731.20	2186876.20		0.10	-
3735	544711.81	2186927.20		0.10	-
3736	544705.14	2186932.37		0.10	-
3737	544696.00	2186955.08		0.10	-
3738	544696.45	2186965.81		0.10	-
3739	544676.30	2187016.22		0.10	-
3740	544671.65	2187017.34		0.10	-
3741	544655.36	2187060.36		0.10	-
3742	544658.83	2187064.92		0.10	-
3743	544657.95	2187066.87		0.10	-
3744	544662.80	2187068.60		0.10	-
3745	544770.01	2187125.30		0.10	-
3746	544791.17	2187118.84		0.10	-
3747	544824.60	2187139.97		0.10	-
3748	544859.23	2187158.38		0.10	-
3749	544885.48	2187155.12		0.10	-
3750	544885.97	2187159.09		0.10	-
3751	544858.47	2187162.50		0.10	-
3752	544822.59	2187143.43		0.10	-
3753	544790.58	2187123.20		0.10	-
3754	544769.60	2187129.61		0.10	-
3755	544661.18	2187072.27		0.10	-
3756	544656.37	2187070.55		0.10	-
3757	544612.47	2187177.08		0.10	-
3758	544630.33	2187197.37		0.10	-
3759	544627.32	2187200.01		0.10	-
3760	544607.82	2187177.86		0.10	-
3761	544654.16	2187065.39		0.10	-
3762	544650.83	2187061.02		0.10	-
3763	544668.66	2187013.95		0.10	-
3764	544673.35	2187012.82		0.10	-
3765	544692.42	2186965.13		0.10	-
3766	544691.96	2186954.39		0.10	-
3767	544701.83	2186929.87		0.10	-
3768	544708.47	2186924.73		0.10	-
3769	544726.81	2186876.50		0.10	-
3770	544724.05	2186871.41		0.10	-
3771	544736.78	2186842.14		0.10	-
3772	544741.45	2186841.39		0.10	-
3773	544761.20	2186804.90		0.10	-
3774	544760.66	2186795.07		0.10	-
3775	544784.50	2186753.84		0.10	-
3776	544792.20	2186751.27		0.10	-
3777	544805.84	2186732.07		0.10	-
3778	544805.17	2186726.48		0.10	-
3779	544864.55	2186670.84		0.10	-
3780	544868.78	2186675.20		0.10	-

Сведения о местоположении границ объекта

3781	544909.94	2186635.37	Метод спутниковых геодезических измерений (определений)	0.10	-
3782	544925.15	2186613.20		0.10	-
3783	544949.85	2186590.29		0.10	-
3784	544988.33	2186556.66		0.10	-
3785	544997.62	2186549.88		0.10	-
3786	545002.93	2186546.68		0.10	-
3787	544997.42	2186537.52		0.10	-
3788	544982.62	2186557.45		0.10	-
3789	544972.43	2186564.54		0.10	-
3790	544961.38	2186575.89		0.10	-
3791	544938.11	2186594.53		0.10	-
3792	544900.18	2186630.55		0.10	-
3793	544894.84	2186631.45		0.10	-
3794	544886.78	2186638.32		0.10	-
3795	544877.07	2186647.27		0.10	-
3796	544877.30	2186651.70		0.10	-
3797	544829.17	2186695.90		0.10	-
3798	544817.12	2186706.12		0.10	-
3799	544781.19	2186743.28		0.10	-
3800	544769.04	2186768.97		0.10	-
3801	544760.65	2186777.87		0.10	-
3802	544744.07	2186804.41		0.10	-
3803	544742.20	2186815.15		0.10	-
3804	544716.06	2186872.40		0.10	-
3805	544705.74	2186903.96		0.10	-
3806	544693.92	2186929.82		0.10	-
3807	544690.55	2186934.62		0.10	-
3808	544685.43	2186954.37		0.10	-
3809	544680.04	2186962.87		0.10	-
3810	544666.82	2187008.08		0.10	-
3811	544650.09	2187051.26		0.10	-
3812	544632.13	2187096.02		0.10	-
3813	544621.64	2187098.78		0.10	-
3814	544620.62	2187094.91		0.10	-
3815	544629.17	2187092.66		0.10	-
3816	544646.37	2187049.80		0.10	-
3817	544663.03	2187006.79		0.10	-
3818	544676.36	2186961.20		0.10	-
3819	544681.71	2186952.76		0.10	-
3820	544686.86	2186932.91		0.10	-
3821	544690.43	2186927.82		0.10	-
3822	544702.00	2186902.51		0.10	-
3823	544712.33	2186870.94		0.10	-
3824	544738.35	2186813.96		0.10	-
3825	544740.26	2186802.95		0.10	-
3826	544757.47	2186775.41		0.10	-
3827	544765.70	2186766.69		0.10	-
3828	544777.86	2186740.97		0.10	-
3829	544814.38	2186703.19		0.10	-
3830	544826.52	2186692.90		0.10	-
3831	544873.21	2186650.03		0.10	-
3832	544872.98	2186645.61		0.10	-
3833	544884.12	2186635.33		0.10	-
3834	544893.08	2186627.69		0.10	-
3835	544898.31	2186626.81		0.10	-
3836	544935.48	2186591.52		0.10	-
3837	544958.69	2186572.92		0.10	-
3838	544969.83	2186561.48		0.10	-
3839	544979.80	2186554.54		0.10	-
3840	544995.20	2186533.81		0.10	-
3841	544992.51	2186529.34		0.10	-

Сведения о местоположении границ объекта

3842	544992.75	2186507.09	Метод спутниковых геодезических измерений (определений)	0.10	-
3843	544997.36	2186504.26		0.10	-
3844	545002.60	2186497.95		0.10	-
3845	545018.07	2186488.53		0.10	-
3846	545037.84	2186472.67		0.10	-
3847	545053.42	2186471.05		0.10	-
3848	545064.55	2186473.72		0.10	-
3849	545078.59	2186462.00		0.10	-
3850	545102.55	2186441.55		0.10	-
3851	545110.33	2186449.45		0.10	-
3852	545127.22	2186433.53		0.10	-
3853	545128.73	2186427.82		0.10	-
3854	545167.53	2186394.90		0.10	-
3855	545158.29	2186385.13		0.10	-
3856	545160.30	2186383.10		0.10	-
3857	545141.70	2186363.70		0.10	-
3858	545134.20	2186352.99		0.10	-
3859	545131.14	2186355.07		0.10	-
3860	545118.40	2186337.40		0.10	-
3861	545121.60	2186334.85		0.10	-
3862	545099.69	2186308.37		0.10	-
3863	545088.22	2186279.12		0.10	-
3864	545084.65	2186275.40		0.10	-
3865	545080.10	2186280.70		0.10	-
3866	545063.31	2186288.84		0.10	-
3867	545041.82	2186307.80		0.10	-
3868	545033.37	2186300.35		0.10	-
3869	544994.23	2186275.88		0.10	-
3870	544979.23	2186299.73		0.10	-
3871	544932.87	2186271.05		0.10	-
3872	544903.33	2186248.74		0.10	-
3873	544855.00	2186218.16		0.10	-
3874	544833.74	2186247.04		0.10	-
3875	544814.20	2186282.42		0.10	-
3876	544807.17	2186288.99		0.10	-
3877	544768.03	2186357.74		0.10	-
3878	544764.26	2186356.75		0.10	-
3879	544717.73	2186430.40		0.10	-
3880	544705.26	2186455.30		0.10	-
3881	544675.07	2186501.61		0.10	-
3882	544676.88	2186504.18		0.10	-
3883	544673.61	2186506.49		0.10	-
3884	544670.23	2186501.70		0.10	-
3885	544701.79	2186453.31		0.10	-
3886	544714.25	2186428.44		0.10	-
3887	544762.45	2186352.13		0.10	-
3888	544766.07	2186353.09		0.10	-
3889	544803.99	2186286.49		0.10	-
3890	544810.54	2186280.36		0.10	-
3891	544793.79	2186271.03		0.10	-
3892	544669.04	2186475.63		0.10	-
3893	544665.37	2186475.61		0.10	-
3894	544665.40	2186471.61		0.10	-
3895	544666.80	2186471.62		0.10	-
3896	544791.36	2186267.33		0.10	-
3897	544796.57	2186258.11		0.10	-
3898	544786.85	2186252.33		0.10	-
3899	544780.37	2186263.02		0.10	-
3900	544736.53	2186235.13		0.10	-
3901	544736.69	2186231.05		0.10	-
3902	544701.17	2186205.68		0.10	-

Сведения о местоположении границ объекта

3903	544676.16	2186228.18	Метод спутниковых геодезических измерений (определений)	0.10	-
3904	544646.42	2186235.93		0.10	-
3905	544632.54	2186251.16		0.10	-
3906	544605.13	2186290.05		0.10	-
3907	544564.70	2186339.49		0.10	-
3908	544558.17	2186339.75		0.10	-
3909	544558.01	2186335.75		0.10	-
3910	544562.75	2186335.56		0.10	-
3911	544601.94	2186287.62		0.10	-
3912	544629.41	2186248.65		0.10	-
3913	544644.27	2186232.36		0.10	-
3914	544674.21	2186224.56		0.10	-
3915	544700.89	2186200.56		0.10	-
3916	544740.78	2186229.06		0.10	-
3917	544740.62	2186233.00		0.10	-
3918	544779.07	2186257.45		0.10	-
3919	544785.48	2186246.86		0.10	-
3920	544801.98	2186256.67		0.10	-
3921	544795.81	2186267.58		0.10	-
3922	544812.65	2186276.95		0.10	-
3923	544830.37	2186244.88		0.10	-
3924	544853.99	2186212.79		0.10	-
3925	544905.61	2186245.45		0.10	-
3926	544935.13	2186267.74		0.10	-
3927	544977.96	2186294.24		0.10	-
3928	544990.87	2186273.70		0.10	-
3929	544989.38	2186272.69		0.10	-
3930	544990.27	2186271.28		0.10	-
3931	544989.40	2186270.73		0.10	-
3932	544990.72	2186268.77		0.10	-
3933	545035.77	2186297.13		0.10	-
3934	545041.82	2186302.47		0.10	-
3935	545061.07	2186285.48		0.10	-
3936	545077.60	2186277.46		0.10	-
3937	545083.04	2186271.13		0.10	-
3938	545083.56	2186271.39		0.10	-
3939	545085.00	2186270.00		0.10	-
3940	545091.65	2186276.92		0.10	-
3941	545103.18	2186306.32		0.10	-
3942	545126.04	2186333.94		0.10	-
3943	545136.35	2186349.09		0.10	-
3944	545144.80	2186361.15		0.10	-
3945	545172.66	2186390.31		0.10	-
3946	545225.48	2186344.23		0.10	-
3947	545245.95	2186329.41		0.10	-
3948	545279.82	2186301.56		0.10	-
3949	545231.85	2186236.75		0.10	-
3950	545203.99	2186205.34		0.10	-
3951	545164.12	2186178.10		0.10	-
3952	545057.29	2186104.76		0.10	-
3953	545003.94	2186071.20		0.10	-
3954	544952.09	2186035.18		0.10	-
3955	544947.64	2186029.29		0.10	-
3956	544947.65	2186021.60		0.10	-
3957	544932.84	2186021.98		0.10	-
3958	544882.36	2186026.45		0.10	-
3959	544868.85	2186054.72		0.10	-
3960	544865.24	2186052.99		0.10	-
3961	544879.74	2186022.67		0.10	-
3962	544932.61	2186017.99		0.10	-
3963	544947.65	2186017.59		0.10	-

Сведения о местоположении границ объекта

3964	544947.45	2185999.17	Метод спутниковых геодезических измерений (определений)	0.10	-
3965	544962.98	2185951.05		0.10	-
3966	544930.50	2185913.43		0.10	-
3967	544982.04	2185813.14		0.10	-
3968	544989.28	2185812.86		0.10	-
3969	544989.44	2185816.86		0.10	-
3970	544984.53	2185817.05		0.10	-
3971	544935.29	2185912.86		0.10	-
3972	544967.48	2185950.14		0.10	-
3973	544951.46	2185999.78		0.10	-
3974	544951.59	2186027.95		0.10	-
3975	544954.89	2186032.25		0.10	-
3976	545006.15	2186067.87		0.10	-
3977	545057.85	2186100.38		0.10	-
3978	545061.44	2186095.25		0.10	-
3979	545112.32	2186004.08		0.10	-
3980	545110.46	2185991.03		0.10	-
3981	545128.70	2185957.56		0.10	-
3982	545167.27	2185981.34		0.10	-
3983	545193.44	2185955.51		0.10	-
3984	545199.37	2185963.34		0.10	-
3985	545196.18	2185965.76		0.10	-
3986	545193.01	2185961.56		0.10	-
3987	545167.84	2185986.39		0.10	-
3988	545130.19	2185963.18		0.10	-
3989	545114.61	2185991.78		0.10	-
3990	545116.47	2186004.86		0.10	-
3991	545064.83	2186097.37		0.10	-
3992	545061.19	2186102.58		0.10	-
3993	545166.38	2186174.80		0.10	-
3994	545206.66	2186202.31		0.10	-
3995	545234.96	2186234.23		0.10	-
3996	545282.92	2186299.02		0.10	-
3997	545288.01	2186294.83		0.10	-
3998	545301.62	2186280.62		0.10	-
3999	545330.30	2186256.40		0.10	-
4000	545367.03	2186223.81		0.10	-
4001	545435.57	2186163.58		0.10	-
4002	545467.39	2186152.25		0.10	-
4003	545471.16	2186157.74		0.10	-
4004	545467.86	2186160.00		0.10	-
4005	545465.83	2186157.05		0.10	-
4006	545437.64	2186167.09		0.10	-
4007	545369.68	2186226.80		0.10	-
4008	545332.92	2186259.42		0.10	-
4009	545304.37	2186283.54		0.10	-
4010	545290.73	2186297.77		0.10	-
4011	545284.68	2186302.75		0.10	-
4012	545348.25	2186368.78		0.10	-
4013	545381.51	2186405.82		0.10	-
4014	545393.99	2186422.97		0.10	-
4015	545409.81	2186439.15		0.10	-
4016	545415.90	2186441.49		0.10	-
4017	545481.04	2186386.61		0.10	-
4018	545491.31	2186385.49		0.10	-
4019	545530.89	2186375.36		0.10	-
4020	545593.44	2186335.87		0.10	-
4021	545615.90	2186351.40		0.10	-
4022	545613.62	2186354.69		0.10	-
4023	545593.34	2186340.66		0.10	-
4024	545532.49	2186379.08		0.10	-

Сведения о местоположении границ объекта					
4025	545492.03	2186389.44	Метод спутниковых геодезических измерений (определений)	0.10	-
4026	545482.68	2186390.45		0.10	-
4027	545416.66	2186446.07		0.10	-
4028	545414.75	2186445.33		0.10	-
4029	545436.07	2186472.47		0.10	-
4030	545436.10	2186472.50		0.10	-
4031	545552.55	2186499.20		0.10	-
4032	545602.87	2186489.20		0.10	-
4033	545653.95	2186473.11		0.10	-
4034	545692.26	2186460.72		0.10	-
4035	545758.20	2186441.50		0.10	-
4036	545751.47	2186416.23		0.10	-
4037	545755.33	2186415.20		0.10	-
3670	545763.07	2186444.25		0.10	-
(12)					
4038	546138.84	2185460.12	Метод спутниковых геодезических измерений (определений)	0.10	-
4039	546137.56	2185463.91		0.10	-
4040	546128.75	2185460.93		0.10	-
4041	546114.83	2185470.86		0.10	-
4042	546104.94	2185470.14		0.10	-
4043	546089.01	2185484.27		0.10	-
4044	546083.52	2185497.34		0.10	-
4045	546034.32	2185538.33		0.10	-
4046	546024.57	2185540.71		0.10	-
4047	545980.72	2185581.77		0.10	-
4048	545967.76	2185581.31		0.10	-
4049	545901.33	2185644.18		0.10	-
4050	545895.96	2185651.87		0.10	-
4051	545873.23	2185684.40		0.10	-
4052	545858.61	2185701.91		0.10	-
4053	545849.49	2185708.30		0.10	-
4054	545824.05	2185752.97		0.10	-
4055	545806.64	2185775.60		0.10	-
4056	545795.07	2185792.56		0.10	-
4057	545747.13	2185861.08		0.10	-
4058	545728.15	2185880.76		0.10	-
4059	545712.34	2185870.78		0.10	-
4060	545710.34	2185870.91		0.10	-
4061	545681.96	2185910.95		0.10	-
4062	545671.11	2185910.85		0.10	-
4063	545606.77	2185880.23		0.10	-
4064	545596.10	2185876.55		0.10	-
4065	545563.07	2185855.47		0.10	-
4066	545546.39	2185848.53		0.10	-
4067	545539.36	2185843.73		0.10	-
4068	545528.87	2185833.86		0.10	-
4069	545511.67	2185854.65		0.10	-
4070	545489.73	2185840.31		0.10	-
4071	545487.22	2185832.45		0.10	-
4072	545466.09	2185816.73		0.10	-
4073	545446.02	2185842.99		0.10	-
4074	545442.54	2185840.96		0.10	-
4075	545462.97	2185814.23		0.10	-
4076	545410.29	2185768.85		0.10	-
4077	545370.35	2185690.59		0.10	-
4078	545365.26	2185675.13		0.10	-
4079	545349.47	2185630.06		0.10	-
4080	545332.85	2185591.58		0.10	-
4081	545331.90	2185588.55		0.10	-
4082	545327.56	2185589.76		0.10	-
4083	545300.25	2185613.69		0.10	-

Сведения о местоположении границ объекта

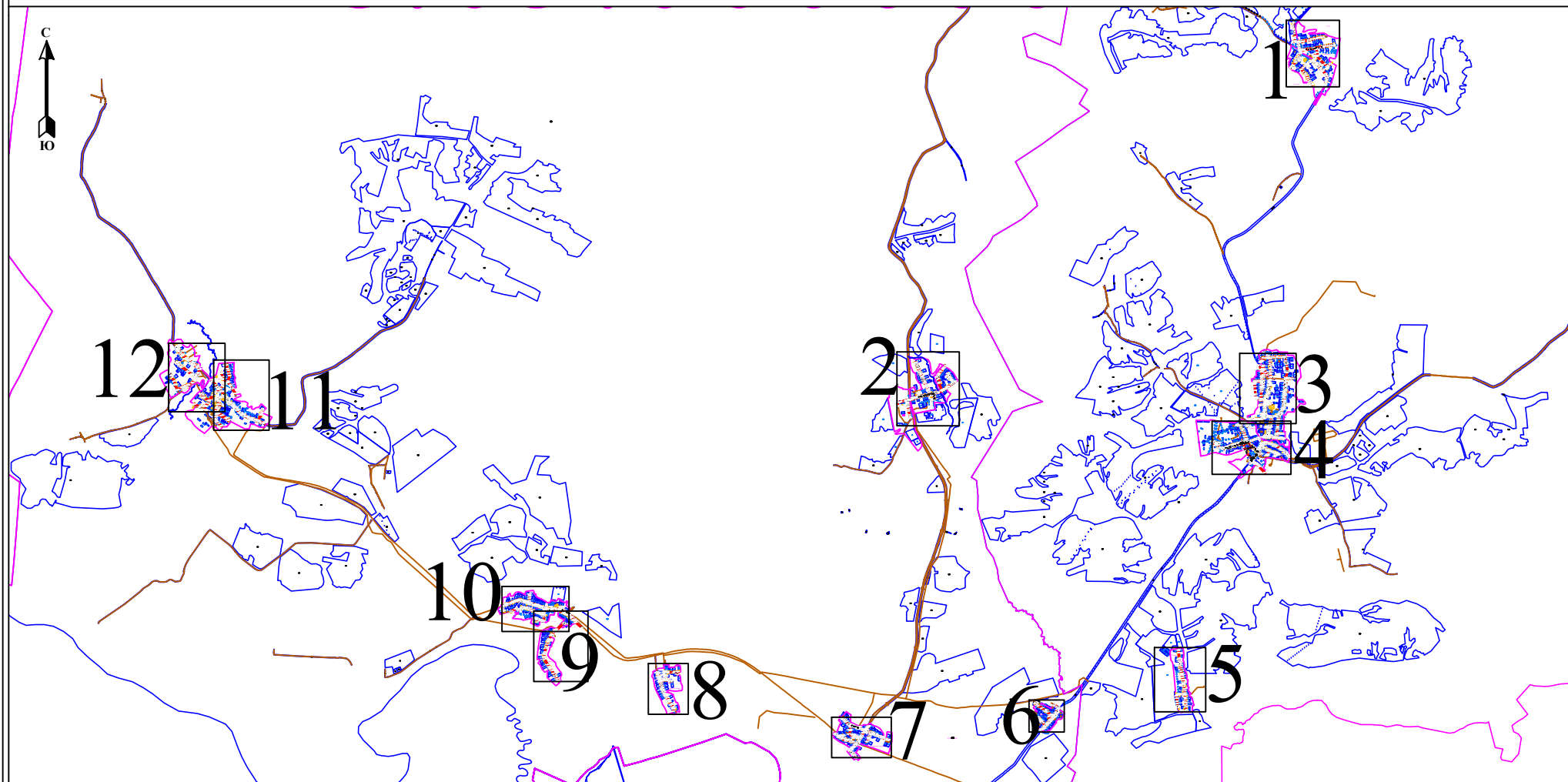
4084	545307.36	2185620.13	Метод спутниковых геодезических измерений (определений)	0.10	-
4085	545316.24	2185634.94		0.10	-
4086	545320.94	2185646.17		0.10	-
4087	545318.37	2185650.66		0.10	-
4088	545314.90	2185648.66		0.10	-
4089	545316.49	2185645.89		0.10	-
4090	545312.66	2185636.76		0.10	-
4091	545304.23	2185622.69		0.10	-
4092	545280.26	2185601.01		0.10	-
4093	545271.73	2185600.90		0.10	-
4094	545270.57	2185599.76		0.10	-
4095	545270.60	2185596.89		0.10	-
4096	545281.82	2185597.03		0.10	-
4097	545297.26	2185610.99		0.10	-
4098	545325.60	2185586.15		0.10	-
4099	545330.68	2185584.73		0.10	-
4100	545321.46	2185556.50		0.10	-
4101	545274.35	2185483.58		0.10	-
4102	545268.39	2185468.57		0.10	-
4103	545362.69	2185425.02		0.10	-
4104	545379.28	2185424.74		0.10	-
4105	545439.87	2185400.19		0.10	-
4106	545517.10	2185367.34		0.10	-
4107	545551.66	2185348.63		0.10	-
4108	545563.52	2185357.61		0.10	-
4109	545561.10	2185360.80		0.10	-
4110	545551.30	2185353.38		0.10	-
4111	545518.84	2185370.95		0.10	-
4112	545441.41	2185403.88		0.10	-
4113	545380.09	2185428.73		0.10	-
4114	545363.60	2185429.01		0.10	-
4115	545273.51	2185470.61		0.10	-
4116	545277.93	2185481.74		0.10	-
4117	545325.10	2185554.76		0.10	-
4118	545336.47	2185589.88		0.10	-
4119	545353.20	2185628.61		0.10	-
4120	545369.05	2185673.84		0.10	-
4121	545374.05	2185689.04		0.10	-
4122	545413.50	2185766.33		0.10	-
4123	545466.95	2185812.39		0.10	-
4124	545490.64	2185830.01		0.10	-
4125	545493.10	2185837.74		0.10	-
4126	545510.87	2185849.35		0.10	-
4127	545527.12	2185829.70		0.10	-
4128	545550.59	2185798.73		0.10	-
4129	545563.18	2185778.20		0.10	-
4130	545571.20	2185767.05		0.10	-
4131	545581.96	2185745.10		0.10	-
4132	545624.78	2185685.04		0.10	-
4133	545643.04	2185666.77		0.10	-
4134	545719.29	2185561.11		0.10	-
4135	545739.29	2185536.59		0.10	-
4136	545761.88	2185503.01		0.10	-
4137	545777.57	2185487.64		0.10	-
4138	545800.89	2185456.82		0.10	-
4139	545824.00	2185465.92		0.10	-
4140	545822.54	2185469.65		0.10	-
4141	545802.25	2185461.65		0.10	-
4142	545780.58	2185490.29		0.10	-
4143	545764.98	2185505.58		0.10	-
4144	545742.50	2185538.98		0.10	-

Сведения о местоположении границ объекта

4145	545722.46	2185563.54	Метод спутниковых геодезических измерений (определений)	0.10	-
4146	545646.09	2185669.37		0.10	-
4147	545627.84	2185687.63		0.10	-
4148	545585.41	2185747.15		0.10	-
4149	545574.65	2185769.11		0.10	-
4150	545566.51	2185780.42		0.10	-
4151	545553.89	2185800.99		0.10	-
4152	545531.37	2185830.72		0.10	-
4153	545541.88	2185840.60		0.10	-
4154	545548.31	2185845.00		0.10	-
4155	545564.93	2185851.92		0.10	-
4156	545597.85	2185872.92		0.10	-
4157	545608.28	2185876.52		0.10	-
4158	545672.03	2185906.86		0.10	-
4159	545679.91	2185906.93		0.10	-
4160	545708.61	2185866.64		0.10	-
4161	545755.40	2185800.85		0.10	-
4162	545767.69	2185776.62		0.10	-
4163	545784.83	2185753.38		0.10	-
4164	545801.62	2185728.38		0.10	-
4165	545798.28	2185723.95		0.10	-
4166	545801.48	2185721.55		0.10	-
4167	545806.52	2185728.25		0.10	-
4168	545788.11	2185755.69		0.10	-
4169	545771.11	2185778.73		0.10	-
4170	545758.84	2185802.92		0.10	-
4171	545713.56	2185866.81		0.10	-
4172	545727.53	2185875.64		0.10	-
4173	545744.03	2185858.53		0.10	-
4174	545791.78	2185790.29		0.10	-
4175	545803.40	2185773.26		0.10	-
4176	545820.71	2185750.75		0.10	-
4177	545846.46	2185705.54		0.10	-
4178	545855.88	2185698.93		0.10	-
4179	545870.05	2185681.97		0.10	-
4180	545892.85	2185649.33		0.10	-
4181	545875.13	2185634.89		0.10	-
4182	545887.26	2185621.92		0.10	-
4183	545887.75	2185616.58		0.10	-
4184	545938.69	2185569.63		0.10	-
4185	545954.03	2185557.29		0.10	-
4186	545989.82	2185522.44		0.10	-
4187	546025.80	2185491.98		0.10	-
4188	546047.42	2185475.90		0.10	-
4189	546055.28	2185469.41		0.10	-
4190	546054.59	2185462.14		0.10	-
4191	546058.58	2185461.76		0.10	-
4192	546059.46	2185471.15		0.10	-
4193	546049.89	2185479.05		0.10	-
4194	546028.29	2185495.11		0.10	-
4195	545992.52	2185525.40		0.10	-
4196	545956.68	2185560.29		0.10	-
4197	545941.30	2185572.66		0.10	-
4198	545891.59	2185618.48		0.10	-
4199	545891.12	2185623.65		0.10	-
4200	545880.98	2185634.49		0.10	-
4201	545895.15	2185646.04		0.10	-
4202	545898.28	2185641.56		0.10	-
4203	545966.23	2185577.25		0.10	-
4204	545979.20	2185577.71		0.10	-
4205	546022.61	2185537.08		0.10	-


Сведения о местоположении границ объекта					
4206	546032.48	2185534.66	Метод спутниковых геодезических измерений (определений)	0.10	-
4207	546080.21	2185494.89		0.10	-
4208	546085.68	2185481.88		0.10	-
4209	546103.55	2185466.02		0.10	-
4210	546113.68	2185466.77		0.10	-
4211	546128.09	2185456.48		0.10	-
4038	546138.84	2185460.12		0.10	-
3. Сведения о характерных точках части (частей) границы объекта					
Обозначение характерных точек части границы	Координаты, м		Метод определения координат характерной точки	Средняя квадратическая погрешность положения характерной точки (Mt), м	Описание обозначения точки на местности (при наличии)
	X	Y			
1	2	3	4	5	6
Часть № _					
-	-	-	-	-	-

Схема расположения границ публичного сервитута



Условные обозначения:

- :921 - граница земельного участка, занесенного в ЕГРН
- граница объекта капитального строительства, занесенного в ЕГРН
- граница кадастрового деления
- 18:05:053002 - обозначение кадастрового квартала
- 1 - поворотная точка границы публичного сервитута объекта
- ось газопровода
- граница публичного сервитута



Подпись (Кадастровый инженер Небытова В.Л.) Дата 20.03.2024 г.
 (Место для оттиска печати лица, составившего описание местоположения границ публичного сервитута)



Условные обозначения: Масштаб 1:2000

- граница земельного участка, занесенного в ЕГРН
- граница объекта капитального строительства, занесенного в ЕГРН
- граница кадастрового дачного
- обозначение кадастрового квартала
- поворотная точка границы публичного сервитута объекта
- ось газопровода
- граница публичного сервитута

18:05:053002
Подпись:  Кадастровый инженер Недыкова В.Л. Дата 20.03.2024 г.
(Место для штампа кадастрового инженера, недействительное при отсутствии штампа)



Условные обозначения: Масштаб 1:2000

- 921 - граница земельного участка, занесенного в ЕГРН
- 18:05:053002 - граница объекта капитального строительства, занесенного в ЕГРН
- граница кадастрового участка
- обозначение кадастрового квартала
- повторная точка границы публичного сервитута объекта
- ось, газопровод
- граница публичного сервитута



Подпись: _____ (подпись) Кадастровый инженер Небитова В.Л. Дата 20.03.2024 г.
(Место для штампа, подписи, составленного описи, действительная граница публичного сервитута)




Схема расположения границ публичного сервитута



Условные обозначения:
18.05:053002
18.05:104001
18.05:104002

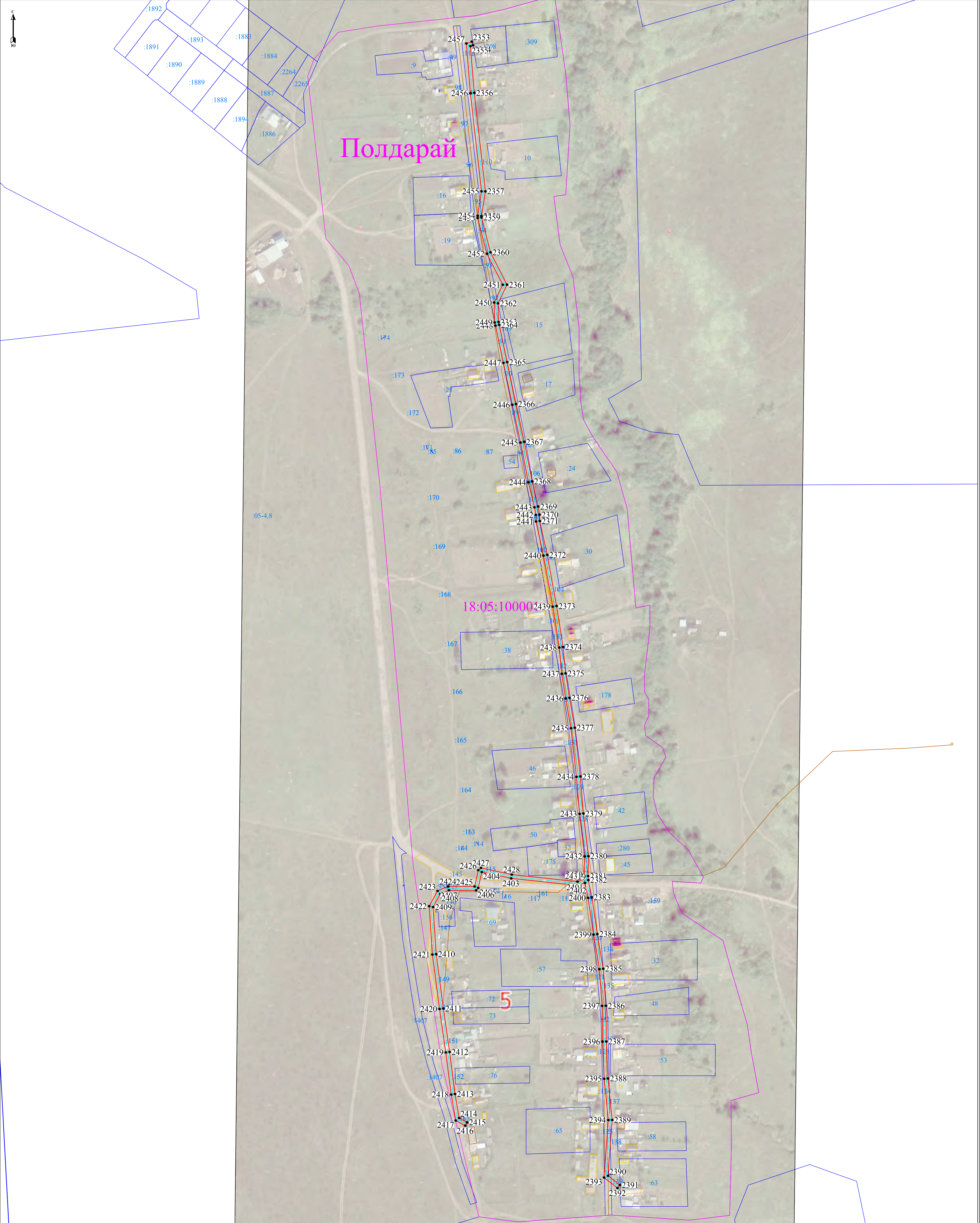
- граница земельного участка, занесенного в ЕГРН
- граница объекта капитального строительства, занесенного в ЕГРН
- граница кадастрового деления
- обозначение кадастрового квартала
- поворотная точка границы публичного сервитута
- ось газопровода
- граница публичного сервитута



Подпись: (подпись) (подпись)
Место для штампа: (штамп) (штамп)

Масштаб 1:2000

Фрагмент 4



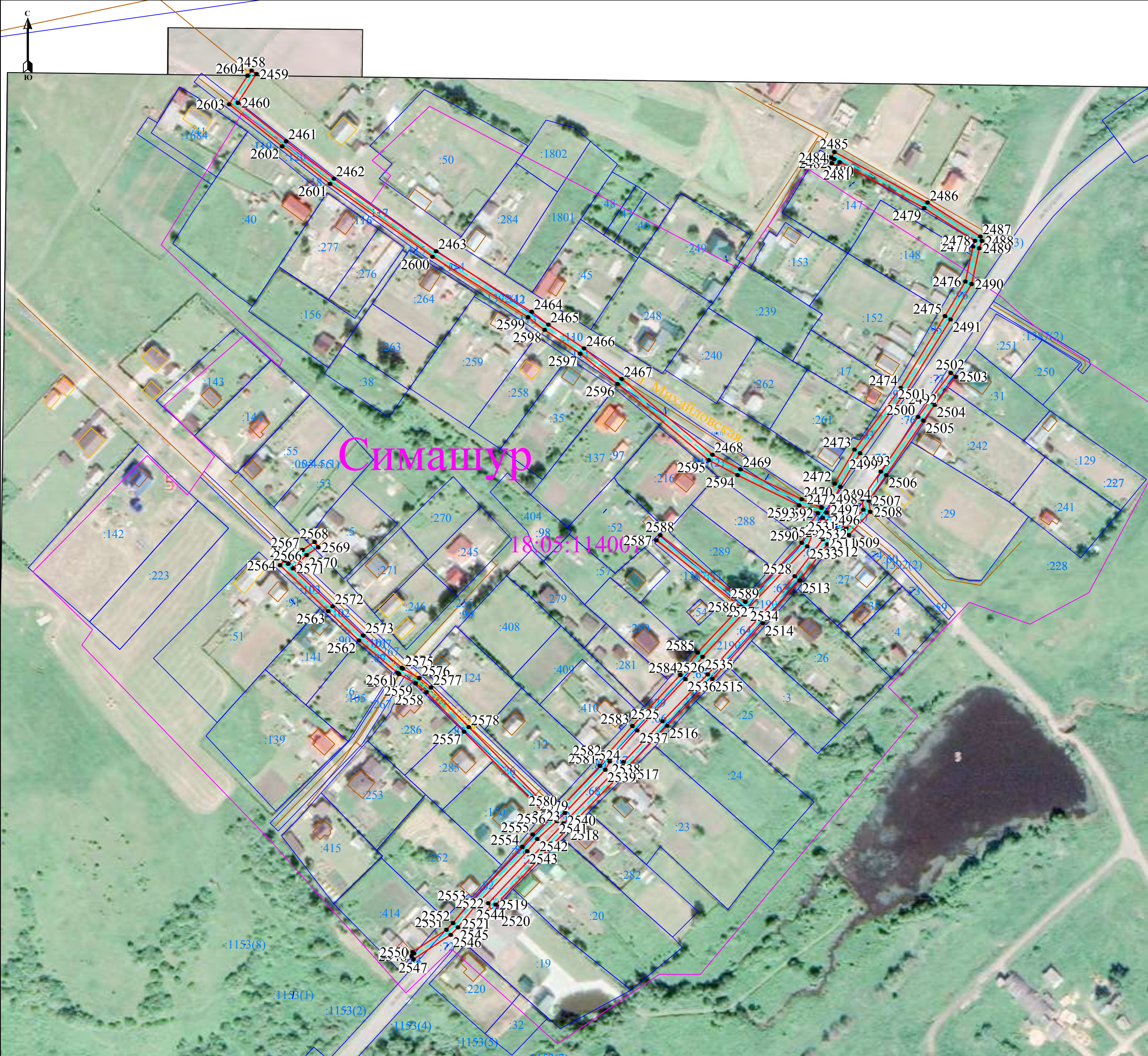
Условные обозначения:

- граница земельного участка, занесенного в ЕГРН
- граница объекта капитального строительства, занесенного в ЕГРН
- граница кадастрового деления
- обозначение кадастрового квартала
- поворотная точка границы публичного сервитута объекта
- ось газопровода
- граница публичного сервитута



Подпись: Кадастровый инженер Небитова В.Л. Дата 20.03.2024 г.

Схема расположения границ публичного сервитута



Условные обозначения:

- граница земельного участка, занесенного в ЕГРН
- граница объекта капитального строительства, занесенного в ЕГРН
- граница кадастрового деления
- обозначение кадастрового квартала
- поворотная точка границы публичного сервитута объекта
- ось газопровода
- граница публичного сервитута

Масштаб 1:2000

18:05:053002

Подпись: Небытова Вера Леонидовна

Кадастровый инженер Небытова В.Л. Дата 20.03.2024 г.

(Место для отпечатка печати лица, составившего описание местоположения границ публичного сервитута)

Фрагмент 6



Условные обозначения:
 - граница земельного участка, занесенного в ЕГРН
 - граница объекта капитального строительства, занесенного в ЕГРН
 - граница кадастрового деления
 - обозначение кадастрового квартала
 - поворотная точка границы публичного сервитута объекта
 - ось трассы
 - граница публичного сервитута

18.05.030002




Подпись: (Место для авторской подписи, составленного описи местонахождения границ публичного сервитута)
 Кадастровый инженер Небитова В.Л. Дата 20.03.2024 г.





Масштаб 1:2000

- граница земельного участка, занесенного в ЕГРН
 - граница объекта капитального строительства, занесенного в ЕГРН
 - граница кадастрового деления
 - обозначение кадастрового квартала
 - поворотная точка границы публичного сервитута объекта
 - ось газопровода
 - граница публичного сервитута



Подпись: (Кадастровый инженер Небытова В.Л.) Дата 20.03.2024 г.
(Место для печати и подписи специалиста государственного органа, осуществляющего регистрацию недвижимости)

Фрагмент 9



Условные обозначения:

- 921- граница земельного участка, занесенного в ЕГРН
- граница объекта капитального строительства, занесенного в ЕГРН
- граница кадастрового деления
- обозначение кадастрового квартала
- дорожная точка границы публичного сервитута объекта
- ось дорожной точки границы публичного сервитута

Масштаб 1:2000

18:05:013003

18:05:014001

18:03:013003

Подпись: Кадастровый инженер Небитова В.Л. Дата 20.03.2024 г.



Условные обозначения:

- 921- граница земельного участка, занесенного в ЕГРН
- граница объекта капитального строительства, занесенного в ЕГРН
- граница кадастрового деления
- обозначение кадастрового квартала
- поворотная точка границы публичного сервитута объекта
- ось, ось прохода
- граница публичного сервитута

Масштаб 1:2000

18.05:053002

1



Подпись: (Кадастровый инженер Небытова В.Л.) Дата 20.03.2024 г.



Условные обозначения:

18:05:053002

- граница земельного участка, занесенного в ЕГРН
- граница объекта капитального строительства, занесенного в ЕГРН
- граница кадастрового деления
- обозначение кадастрового квартала
- поворотная точка границы публичного сервитута объекта
- ось газопровода
- граница публичного сервитута



Подпись: Кадастровый инженер Небытова В.Л. Дата 20.03.2024 г.

Масштаб 1:2000

Фрагмент 12

Сведения о земельных участках входящих в границы публичного сервитута
под объектом: "Распределительные газопроводы д.Полдарай, с.Понино, д.Золотарево, д.Дондыкар, д.Верхняя Слудка, д.Нижняя Богатырка, д.Верхняя Богатырка, д.Симашур, с.Люм Глазовского района Удмуртской Республики"

с кадастровым номером: 18:28:000044:721, расположенного по адресу:
Российская Федерация, Удмуртская Республика, Глазовский район

207078 кв. м ± 531 кв. м в том числе:

№	Кадастровый номер земельного участка	Площадь пересечения публичного сервитута и земельного участка, кв.м	Вид права	Правообладатель
1	18:05:000000:1286	1128,42	Собственность	Муниципальное образование "Муниципальный округ Глазовский район Удмуртской Республики"
2	18:05:000000:2046	3424,65	Постоянное (бессрочное) пользование	Казенное учреждение Удмуртской Республики «Управление автомобильными дорогами Удмуртской Республики», ИНН: 1831088158
			Собственность	Удмуртская республика
3	18:05:000000:1391	2968,74	Собственность	Муниципальное образование "Муниципальный округ Глазовский район Удмуртской Республики"
4	18:05:053001:7	8,1	Частная собственность	
5	18:05:000000:1283	1057,88	Собственность	Муниципальное образование "Муниципальный округ Глазовский район Удмуртской Республики"
6	18:05:053002:297	803,4	Собственность	Муниципальное образование "Муниципальный округ Глазовский район Удмуртской Республики"
7	18:05:000000:1287	1274,62	Собственность	Муниципальное образование "Муниципальный округ Глазовский район Удмуртской Республики"
8	18:05:053001:270	223,18	Частная собственность	
9	18:05:053002:4	64,37	Частная собственность	
10	18:05:053002:134	71,28	Частная собственность	
11	18:05:053002:273	121,76	Право не зарегистрировано	для размещения многоэтажного многоквартирного жилого дома
12	18:05:053002:21	62,1	Частная собственность	
13	18:05:053002:113 (ЕЗП 18:05:000000:223)	0,03	Аренда	Публичное акционерное общество "Межрегиональная распределительная сетевая компания Центра и Приволжья", ИНН: 5260200603
14	18:05:053002:111 (ЕЗП 18:05:000000:223)	0,03	Аренда	Публичное акционерное общество "Межрегиональная распределительная сетевая компания Центра и Приволжья", ИНН: 5260200603
15	18:05:053002:107 (ЕЗП 18:05:000000:223)	0,03	Аренда	Публичное акционерное общество "Межрегиональная распределительная сетевая компания Центра и Приволжья", ИНН: 5260200603
16	18:05:053002:103 (ЕЗП 18:05:000000:223)	0,25	Аренда	Публичное акционерное общество "Межрегиональная распределительная сетевая компания Центра и Приволжья", ИНН: 5260200603
17	18:05:053002:102 (ЕЗП 18:05:000000:223)	0,03	Аренда	Публичное акционерное общество "Межрегиональная распределительная сетевая компания Центра и Приволжья", ИНН: 5260200603
18	18:05:053002:101 (ЕЗП 18:05:000000:223)	0,61	Аренда	Публичное акционерное общество "Межрегиональная распределительная

				сетевая компания Центра и Приволжья", ИНН: 5260200603
19	18:05:053002:98 (ЕЗП 18:05:000000:223)	0,03	Аренда	Публичное акционерное общество "Межрегиональная распределительная сетевая компания Центра и Приволжья", ИНН: 5260200603
20	18:05:053001:285	11,48	Частная собственность	
21	18:05:053001:74 (ЕЗП 18:05:000000:223)	0,69	Аренда	Публичное акционерное общество "Межрегиональная распределительная сетевая компания Центра и Приволжья", ИНН: 5260200603
22	18:05:000000:954	40,65	Аренда	Акционерное общество "Газпром газораспределение Ижевск", ИНН: 1826000260
23	18:05:053001:71 (ЕЗП 18:05:000000:223)	3,75	Аренда	Публичное акционерное общество "Межрегиональная распределительная сетевая компания Центра и Приволжья", ИНН: 5260200603
24	18:05:053002:179	10,77	Частная собственность	
25	18:05:053002:186	2,03	Частная собственность	
26	18:05:053002:61 (ЕЗП 18:05:000000:223)	0,03	Аренда	Публичное акционерное общество "Межрегиональная распределительная сетевая компания Центра и Приволжья", ИНН: 5260200603
27	18:05:053002:51 (ЕЗП 18:05:000000:223)	0,39	Аренда	Публичное акционерное общество "Межрегиональная распределительная сетевая компания Центра и Приволжья", ИНН: 5260200603
28	18:05:053002:58 (ЕЗП 18:05:000000:223)	0,45	Аренда	Публичное акционерное общество "Межрегиональная распределительная сетевая компания Центра и Приволжья", ИНН: 5260200603
29	18:05:053002:48 (ЕЗП 18:05:000000:223)	0,3	Аренда	Публичное акционерное общество "Межрегиональная распределительная сетевая компания Центра и Приволжья", ИНН: 5260200603
30	18:05:000000:2070	5,85	Постоянное (бессрочное) пользование	Казенное учреждение Удмуртской Республики "Управление автомобильными дорогами Удмуртской Республики", ИНН: 1831088158
			Собственность	Удмуртская республика
31	18:05:053001:161 (ЕЗП 18:05:053001:182)	0,09	Аренда	Публичное акционерное общество "Межрегиональная распределительная сетевая компания Центра и Приволжья", ИНН: 5260200603
32	18:05:053001:168 (ЕЗП 18:05:053001:182)	0,03	Аренда	Публичное акционерное общество "Межрегиональная распределительная сетевая компания Центра и Приволжья", ИНН: 5260200603
33	18:05:053001:169 (ЕЗП 18:05:053001:182)	0,03	Аренда	Публичное акционерное общество "Межрегиональная распределительная сетевая компания Центра и Приволжья", ИНН: 5260200603
34	18:05:053001:170 (ЕЗП 18:05:053001:182)	0,03	Аренда	Публичное акционерное общество "Межрегиональная распределительная сетевая компания Центра и Приволжья", ИНН: 5260200603
35	18:05:053001:171 (ЕЗП 18:05:053001:182)	0,03	Аренда	Публичное акционерное общество "Межрегиональная распределительная сетевая компания Центра и Приволжья", ИНН: 5260200603
36	18:05:053001:173 (ЕЗП 18:05:053001:182)	0,01	Аренда	Публичное акционерное общество "Межрегиональная распределительная сетевая компания Центра и Приволжья", ИНН: 5260200603

37	18:05:053001:174 (ЕЗП 18:05:053001:182)	0,03	Аренда	Публичное акционерное общество "Межрегиональная распределительная сетевая компания Центра и Приволжья", ИНН: 5260200603
38	18:05:053001:175 (ЕЗП 18:05:053001:182)	0,71	Аренда	Публичное акционерное общество "Межрегиональная распределительная сетевая компания Центра и Приволжья", ИНН: 5260200603
39	18:05:053001:219	22,08	Частная собственность	
40	18:05:004001:172 (ЕЗП 18:05:004001:176)	0,03	Аренда	Публичное акционерное общество "Межрегиональная распределительная сетевая компания Центра и Приволжья", ИНН: 5260200603
41	18:05:004001:159 (ЕЗП 18:05:004001:176)	0,71	Аренда	Публичное акционерное общество "Межрегиональная распределительная сетевая компания Центра и Приволжья", ИНН: 5260200603
42	18:05:004001:160 (ЕЗП 18:05:004001:176)	0,03	Аренда	Публичное акционерное общество "Межрегиональная распределительная сетевая компания Центра и Приволжья", ИНН: 5260200603
43	18:05:004001:161 (ЕЗП 18:05:004001:176)	0,03	Аренда	Публичное акционерное общество "Межрегиональная распределительная сетевая компания Центра и Приволжья", ИНН: 5260200603
44	18:05:004001:162 (ЕЗП 18:05:004001:176)	0,03	Аренда	Публичное акционерное общество "Межрегиональная распределительная сетевая компания Центра и Приволжья", ИНН: 5260200603
45	18:05:004001:163 (ЕЗП 18:05:004001:176)	0,03	Аренда	Публичное акционерное общество "Межрегиональная распределительная сетевая компания Центра и Приволжья", ИНН: 5260200603
46	18:05:004001:164 (ЕЗП 18:05:004001:176)	0,03	Аренда	Публичное акционерное общество "Межрегиональная распределительная сетевая компания Центра и Приволжья", ИНН: 5260200603
47	18:05:004001:13 (ЕЗП 18:05:000000:95)	0,75	Собственность	Российская Федерация
			Аренда	Публичное акционерное общество "Межрегиональная распределительная сетевая компания Центра и Приволжья", ИНН: 5260200603
48	18:05:008005	3,67	Земли неограниченной собственности	
49	18:05:009001	1127,46	Земли неограниченной собственности	
50	18:05:004001	1673	Земли неограниченной собственности	
51	18:05:053002	3561	Земли неограниченной собственности	
52	18:05:053001	5878,89	Земли неограниченной собственности	
53	18:05:000000:1306	1683,7	Собственность	Муниципальное образование "Муниципальный округ Глазовский район Удмуртской Республики"
54	18:05:049002:215	711,11	Собственность	Муниципальное образование "Муниципальный округ Глазовский район Удмуртской Республики"
55	18:05:049003:167	104,52	Собственность	Муниципальное образование "Муниципальный округ Глазовский район Удмуртской Республики"

56	18:05:000000:1265	120,91	Постоянное (бессрочное) пользование	Казённое учреждение Удмуртской Республики "Управление автомобильными дорогами Удмуртской Республики", ИНН: 1831088158
			Собственность	Удмуртская Республика
57	18:05:049003:44	7,09	Частная собственность	
58	18:05:049003:46	20,99	Частная собственность	
59	18:05:049003:45	69,56	Частная собственность	
60	18:05:049003:101	29,23	Частная собственность	
61	18:05:049003:109	6,09	Частная собственность	
62	18:05:049002:50	9,55	Частная собственность	
63	18:05:049002:54	0,32	Собственность	Муниципальное образование "Муниципальный округ Глазовский район Удмуртской Республики"
64	18:05:049002:181	195,28	Право не зарегистрировано	для размещения административного здания с домом культуры
65	18:05:049002:12	55,99	Частная собственность	
66	18:05:049002:17	6,73	Частная собственность	
67	18:05:049002:9	16,77	Частная собственность	
68	18:05:049002:3	2,71	Частная собственность	
69	18:05:049002:30	75,89	Частная собственность	
70	18:05:049002:147	16,35	Частная собственность	
71	18:05:049002:66	3,21	Собственность	Муниципальное образование "Муниципальный округ Глазовский район Удмуртской Республики"
			Постоянное (бессрочное) пользование	Муниципальное бюджетное учреждение культуры "Центр культуры и туризма Глазовского района", ИНН: 1837006426
72	18:05:049001:48	234,02	Частная собственность	
73	18:05:049001:54	866,28	Собственность	Муниципальное образование "Муниципальный округ Глазовский район Удмуртской Республики"
74	18:05:049001:12 (ЕЗП 18:05:000000:232)	0,34	Аренда	Публичное акционерное общество "Межрегиональная распределительная сетевая компания Центра и Приволжья", ИНН: 5260200603
75	18:05:049001:8 (ЕЗП 18:05:000000:232)	0,04	Аренда	Публичное акционерное общество "Межрегиональная распределительная сетевая компания Центра и Приволжья", ИНН: 5260200603
76	18:05:049002:126 (ЕЗП 18:05:000000:232)	0,04	Аренда	Публичное акционерное общество "Межрегиональная распределительная сетевая компания Центра и Приволжья", ИНН: 5260200603
77	18:05:049002:125 (ЕЗП 18:05:000000:232)	0,04	Аренда	Публичное акционерное общество "Межрегиональная распределительная сетевая компания Центра и Приволжья", ИНН: 5260200603
78	18:05:049002:124 (ЕЗП 18:05:000000:232)	0,04	Аренда	Публичное акционерное общество "Межрегиональная распределительная сетевая компания Центра и Приволжья", ИНН: 5260200603
79	18:05:049002:123 (ЕЗП 18:05:000000:232)	0,08	Аренда	Публичное акционерное общество "Межрегиональная распределительная сетевая компания Центра и Приволжья", ИНН: 5260200603
80	18:05:049002:128 (ЕЗП 18:05:000000:232)	0,04	Аренда	Публичное акционерное общество "Межрегиональная распределительная сетевая компания Центра и Приволжья", ИНН: 5260200603
81	18:05:049002:129 (ЕЗП 18:05:000000:232)	0,04	Аренда	Публичное акционерное общество "Межрегиональная распределительная сетевая компания Центра и Приволжья", ИНН: 5260200603

82	18:05:049002:39	85,61	Частная собственность	
83	18:05:049002:42	7,17	Частная собственность	
84	18:05:049002:189	19,24	Аренда	Общество с ограниченной ответственностью "Труд", ИНН: 1805089211
85	18:05:049002:121 (ЕЗП 18:05:000000:232)	0,7	Аренда	Публичное акционерное общество "Межрегиональная распределительная сетевая компания Центра и Приволжья", ИНН: 5260200603
86	18:05:049002:130 (ЕЗП 18:05:000000:232)	0,04	Аренда	Публичное акционерное общество "Межрегиональная распределительная сетевая компания Центра и Приволжья", ИНН: 5260200603
87	18:05:049002:131 (ЕЗП 18:05:000000:232)	0,22	Аренда	Публичное акционерное общество "Межрегиональная распределительная сетевая компания Центра и Приволжья", ИНН: 5260200603
88	18:05:049002:140 (ЕЗП 18:05:000000:232)	0,03	Аренда	Публичное акционерное общество "Межрегиональная распределительная сетевая компания Центра и Приволжья", ИНН: 5260200603
89	18:05:049002:77 (ЕЗП 18:05:000000:232)	0,03	Аренда	Публичное акционерное общество "Межрегиональная распределительная сетевая компания Центра и Приволжья", ИНН: 5260200603
90	18:05:049002:134 (ЕЗП 18:05:000000:232)	2,82	Аренда	Публичное акционерное общество "Межрегиональная распределительная сетевая компания Центра и Приволжья", ИНН: 5260200603
91	18:05:049002:132 (ЕЗП 18:05:000000:232)	0,04	Аренда	Публичное акционерное общество "Межрегиональная распределительная сетевая компания Центра и Приволжья", ИНН: 5260200603
92	18:05:049002:111 (ЕЗП 18:05:000000:232)	0,04	Аренда	Публичное акционерное общество "Межрегиональная распределительная сетевая компания Центра и Приволжья", ИНН: 5260200603
93	18:05:049003:97 (ЕЗП 18:05:000000:232)	0,03	Аренда	Публичное акционерное общество "Межрегиональная распределительная сетевая компания Центра и Приволжья", ИНН: 5260200603
94	18:05:049003:96 (ЕЗП 18:05:000000:232)	0,03	Аренда	Публичное акционерное общество "Межрегиональная распределительная сетевая компания Центра и Приволжья", ИНН: 5260200603
95	18:05:049003:72 (ЕЗП 18:05:000000:232)	0,69	Аренда	Публичное акционерное общество "Межрегиональная распределительная сетевая компания Центра и Приволжья", ИНН: 5260200603
96	18:05:049003:73 (ЕЗП 18:05:000000:232)	0,49	Аренда	Публичное акционерное общество "Межрегиональная распределительная сетевая компания Центра и Приволжья", ИНН: 5260200603
97	18:05:049003:86 (ЕЗП 18:05:000000:232)	0,04	Аренда	Публичное акционерное общество "Межрегиональная распределительная сетевая компания Центра и Приволжья", ИНН: 5260200603
98	18:05:049003:89 (ЕЗП 18:05:000000:232)	0,7	Аренда	Публичное акционерное общество "Межрегиональная распределительная сетевая компания Центра и Приволжья", ИНН: 5260200603
99	18:05:049003:93 (ЕЗП 18:05:000000:232)	0,03	Аренда	Публичное акционерное общество "Межрегиональная распределительная сетевая компания Центра и Приволжья", ИНН: 5260200603
100	18:05:049003:95	0,7	Аренда	Публичное акционерное общество

	(ЕЗП 18:05:000000:232)			"Межрегиональная распределительная сетевая компания Центра и Приволжья", ИНН: 5260200603
101	18:05:049003:55	0,11	Частная собственность	
102	18:05:049003:54	7,74	Частная собственность	
103	18:05:049002:116 (ЕЗП 18:05:000000:232)	0,03	Аренда	Публичное акционерное общество "Межрегиональная распределительная сетевая компания Центра и Приволжья", ИНН: 5260200603
104	18:05:049002:99 (ЕЗП 18:05:000000:232)	0,02	Аренда	Публичное акционерное общество "Межрегиональная распределительная сетевая компания Центра и Приволжья", ИНН: 5260200603
105	18:05:008003	1086	Земли неразграниченной собственности	
106	18:05:049003	4662,7	Земли неразграниченной собственности	
107	18:05:049002	9601,83	Земли неразграниченной собственности	
108	18:05:049001	1735,54	Земли неразграниченной собственности	
109	18:05:104001:1684	173,24	Частная собственность	
110	18:05:104001:1703	19,84	Частная собственность	
111	18:05:104001:70	7,88	Частная собственность	
112	18:05:104001:97	267,57	Частная собственность	
113	18:05:104001:475	47,56	Частная собственность	
114	18:05:104001:438	20,29	Частная собственность	
115	18:05:104001:637	21,73	Частная собственность	
116	18:05:104001:73	19,83	Право не зарегистрировано	
117	18:05:104001:655	58,18	Частная собственность	
118	18:05:104001:653	12,23	Частная собственность	
119	18:05:104001:659	14,52	Частная собственность	
120	18:05:104001:1749	18,73	Частная собственность	
121	18:05:104001:749	65,08	Частная собственность	
122	18:05:009001:372	655,25	Право не зарегистрировано	
123	18:05:000000:2075	5172,67	Постоянное (бессрочное) пользование	Казённое учреждение Удмуртской Республики "Управление автомобильными дорогами Удмуртской Республики", ИНН: 1831088158
			Собственность	Удмуртская Республика
124	18:05:104001:53	0,51	Частная собственность	
125	18:05:009001:56	43,16	Частная собственность	
126	18:05:009001:241 (ЕЗП 18:05:009001:244)	0,7	Аренда	Публичное акционерное общество "Межрегиональная распределительная сетевая компания Центра и Приволжья", ИНН: 5260200603
127	18:05:104001:1723	26,07	Собственность	Муниципальное образование «Муниципальный округ Глазовский район Удмуртской Республики»
128	18:05:104001:1720	292,03	Собственность	Муниципальное образование «Муниципальный округ Глазовский район Удмуртской Республики»
129	18:05:104001:1722	2313,27	Собственность	Муниципальное образование «Муниципальный округ Глазовский район Удмуртской Республики»
130	18:05:104001:1728	654,74	Собственность	Муниципальное образование «Муниципальный округ Глазовский район Удмуртской Республики»
131	18:05:104001:1734	417,16	Собственность	Муниципальное образование

				«Муниципальный округ Глазовский район Удмуртской Республики»
132	18:05:000000:1324	554,23	Собственность	Муниципальное образование «Муниципальный округ Глазовский район Удмуртской Республики»
133	18:05:104001:1727	19,56	Собственность	Муниципальное образование «Муниципальный округ Глазовский район Удмуртской Республики»
134	18:05:000000:1345	517,95	Собственность	Муниципальное образование «Муниципальный округ Глазовский район Удмуртской Республики»
135	18:05:000000:1321	511,07	Собственность	Муниципальное образование «Муниципальный округ Глазовский район Удмуртской Республики»
136	18:05:104001:197 (ЕЗП 18:05:104001:242)	3,18	Аренда	Публичное акционерное общество "Межрегиональная распределительная сетевая компания Центра и Приволжья", ИНН: 5260200603
137	18:05:104001:1699 (ЕЗП 18:05:000000:160)	0,22	Собственность	Российская Федерация
			Аренда	Публичное акционерное общество "Межрегиональная распределительная сетевая компания Центра и Приволжья", ИНН: 5260200603
138	18:05:104001:215 (ЕЗП 18:05:104001:242)	0,04	Аренда	Публичное акционерное общество "Межрегиональная распределительная сетевая компания Центра и Приволжья", ИНН: 5260200603
139	18:05:104001:217 (ЕЗП 18:05:104001:242)	0,22	Аренда	Публичное акционерное общество "Межрегиональная распределительная сетевая компания Центра и Приволжья", ИНН: 5260200603
140	18:05:104001:221 (ЕЗП 18:05:104001:242)	0,35	Аренда	Публичное акционерное общество "Межрегиональная распределительная сетевая компания Центра и Приволжья", ИНН: 5260200603
141	18:05:104001:200 (ЕЗП 18:05:104001:242)	0,03	Аренда	Публичное акционерное общество "Межрегиональная распределительная сетевая компания Центра и Приволжья", ИНН: 5260200603
142	18:05:104001:201 (ЕЗП 18:05:104001:242)	0,69	Аренда	Публичное акционерное общество "Межрегиональная распределительная сетевая компания Центра и Приволжья", ИНН: 5260200603
143	18:05:104001:202 (ЕЗП 18:05:104001:242)	0,03	Аренда	Публичное акционерное общество "Межрегиональная распределительная сетевая компания Центра и Приволжья", ИНН: 5260200603
144	18:05:104001:203 (ЕЗП 18:05:104001:242)	0,03	Аренда	Публичное акционерное общество "Межрегиональная распределительная сетевая компания Центра и Приволжья", ИНН: 5260200603
145	18:05:104001:204 (ЕЗП 18:05:104001:242)	0,43	Аренда	Публичное акционерное общество "Межрегиональная распределительная сетевая компания Центра и Приволжья", ИНН: 5260200603
146	18:05:104001:205 (ЕЗП 18:05:104001:242)	0,03	Аренда	Публичное акционерное общество "Межрегиональная распределительная сетевая компания Центра и Приволжья", ИНН: 5260200603
147	18:05:104001:207 (ЕЗП 18:05:104001:242)	0,65	Аренда	Публичное акционерное общество "Межрегиональная распределительная сетевая компания Центра и Приволжья", ИНН: 5260200603
148	18:05:104001:695	42,95	Частная собственность	
149	18:05:104001:339 (ЕЗП 18:05:104001:361)	0,06	Аренда	Публичное акционерное общество "Межрегиональная распределительная

				сетевая компания Центра и Приволжья", ИНН: 5260200603
150	18:05:104001:346 (ЕЗП 18:05:104001:361)	0,53	Аренда	Публичное акционерное общество "Межрегиональная распределительная сетевая компания Центра и Приволжья", ИНН: 5260200603
151	18:05:104001:358 (ЕЗП 18:05:104001:361)	0,03	Аренда	Публичное акционерное общество "Межрегиональная распределительная сетевая компания Центра и Приволжья", ИНН: 5260200603
152	18:05:104001:359 (ЕЗП 18:05:104001:361)	0,52	Аренда	Публичное акционерное общество "Межрегиональная распределительная сетевая компания Центра и Приволжья", ИНН: 5260200603
153	18:05:104001:460	61,06	Частная собственность	
154	18:05:104001:347 (ЕЗП 18:05:104001:361)	0,03	Аренда	Публичное акционерное общество "Межрегиональная распределительная сетевая компания Центра и Приволжья", ИНН: 5260200603
155	18:05:104001:348 (ЕЗП 18:05:104001:361)	0,03	Аренда	Публичное акционерное общество "Межрегиональная распределительная сетевая компания Центра и Приволжья", ИНН: 5260200603
156	18:05:104001:351 (ЕЗП 18:05:104001:361)	0,03	Аренда	Публичное акционерное общество "Межрегиональная распределительная сетевая компания Центра и Приволжья", ИНН: 5260200603
157	18:05:104001:352 (ЕЗП 18:05:104001:361)	0,03	Аренда	Публичное акционерное общество "Межрегиональная распределительная сетевая компания Центра и Приволжья", ИНН: 5260200603
158	18:05:104001:353 (ЕЗП 18:05:104001:361)	0,03	Аренда	Публичное акционерное общество "Межрегиональная распределительная сетевая компания Центра и Приволжья", ИНН: 5260200603
159	18:05:104001:354 (ЕЗП 18:05:104001:361)	0,7	Аренда	Публичное акционерное общество "Межрегиональная распределительная сетевая компания Центра и Приволжья", ИНН: 5260200603
160	18:05:104001:320 (ЕЗП 18:05:104001:361)	0,64	Аренда	Публичное акционерное общество "Межрегиональная распределительная сетевая компания Центра и Приволжья", ИНН: 5260200603
161	18:05:104001:321 (ЕЗП 18:05:104001:361)	0,03	Аренда	Публичное акционерное общество "Межрегиональная распределительная сетевая компания Центра и Приволжья", ИНН: 5260200603
162	18:05:104001:298 (ЕЗП 18:05:104001:361)	0,03	Аренда	Публичное акционерное общество "Межрегиональная распределительная сетевая компания Центра и Приволжья", ИНН: 5260200603
163	18:05:104001:76	24,82	Частная собственность	
164	18:05:104001:1551	58,37	Собственность	Муниципальное образование "Муниципальный округ Глазовский район Удмуртской Республики"
			Аренда	Общество с ограниченной ответственностью "Теплоресурс", ИНН: 1837010542
165	18:05:104001:18	1,95	Частная собственность	
166	18:05:104001:138 (ЕЗП 18:05:000000:244)	0,61	Аренда	Публичное акционерное общество "Межрегиональная распределительная сетевая компания Центра и Приволжья", ИНН: 5260200603
167	18:05:104001:885 (ЕЗП 18:05:000000:130)	0,05	Собственность	Российская Федерация
			Аренда	Публичное акционерное общество

				"Межрегиональная распределительная сетевая компания Центра и Приволжья", ИНН: 5260200603
168	18:05:104001:72	0,03	Частная собственность	
169	18:05:104001:145 (ЕЗП 18:05:000000:244)	0,34	Аренда	Публичное акционерное общество "Межрегиональная распределительная сетевая компания Центра и Приволжья", ИНН: 5260200603
170	18:05:104001:144 (ЕЗП 18:05:000000:244)	0,03	Аренда	Публичное акционерное общество "Межрегиональная распределительная сетевая компания Центра и Приволжья", ИНН: 5260200603
171	18:05:104001:309 (ЕЗП 18:05:104001:361)	0,03	Аренда	Публичное акционерное общество "Межрегиональная распределительная сетевая компания Центра и Приволжья", ИНН: 5260200603
172	18:05:104001:308 (ЕЗП 18:05:104001:361)	7,4	Аренда	Публичное акционерное общество "Межрегиональная распределительная сетевая компания Центра и Приволжья", ИНН: 5260200603
173	18:05:104001:313 (ЕЗП 18:05:104001:361)	0,03	Аренда	Публичное акционерное общество "Межрегиональная распределительная сетевая компания Центра и Приволжья", ИНН: 5260200603
174	18:05:104001:294 (ЕЗП 18:05:104001:361)	0,03	Аренда	Публичное акционерное общество "Межрегиональная распределительная сетевая компания Центра и Приволжья", ИНН: 5260200603
175	18:05:104001:291 (ЕЗП 18:05:104001:361)	0,03	Аренда	Публичное акционерное общество "Межрегиональная распределительная сетевая компания Центра и Приволжья", ИНН: 5260200603
176	18:05:104001:267 (ЕЗП 18:05:104001:361)	0,03	Аренда	Публичное акционерное общество "Межрегиональная распределительная сетевая компания Центра и Приволжья", ИНН: 5260200603
177	18:05:104001:268 (ЕЗП 18:05:104001:361)	0,03	Аренда	Публичное акционерное общество "Межрегиональная распределительная сетевая компания Центра и Приволжья", ИНН: 5260200603
178	18:05:104001:743	1,38	Частная собственность	
179	18:05:104001:915	41,15	Частная собственность	
180	18:05:104001:1772	0,72	Частная собственность	
181	18:05:104001:270 (ЕЗП 18:05:104001:361)	0,03	Аренда	Публичное акционерное общество "Межрегиональная распределительная сетевая компания Центра и Приволжья", ИНН: 5260200603
182	18:05:104001:254 (ЕЗП 18:05:104001:361)	0,57	Аренда	Публичное акционерное общество "Межрегиональная распределительная сетевая компания Центра и Приволжья", ИНН: 5260200603
183	18:05:104001:461	128,96	Частная собственность	
184	18:05:104001:1686	6,66	Право не зарегистрировано	для размещения и обслуживания многоквартирного жилого дома
185	18:05:104001:1687	4,58	Право не зарегистрировано	для размещения и обслуживания многоквартирного жилого дома
186	18:05:104001:275 (ЕЗП 18:05:104001:361)	3,78	Аренда	Публичное акционерное общество "Межрегиональная распределительная сетевая компания Центра и Приволжья", ИНН: 5260200603
187	18:05:104001:276 (ЕЗП 18:05:104001:361)	0,26	Аренда	Публичное акционерное общество "Межрегиональная распределительная сетевая компания Центра и Приволжья", ИНН: 5260200603
188	18:05:104001:812	121,94	Частная собственность	

189	18:05:104001:373 (ЕЗП 18:05:104001:428)	0,62	Аренда	Публичное акционерное общество "Межрегиональная распределительная сетевая компания Центра и Приволжья", ИНН: 5260200603
190	18:05:104001:376 (ЕЗП 18:05:104001:428)	0,03	Аренда	Публичное акционерное общество "Межрегиональная распределительная сетевая компания Центра и Приволжья", ИНН: 5260200603
191	18:05:104001:378 (ЕЗП 18:05:104001:428)	0,17	Аренда	Публичное акционерное общество "Межрегиональная распределительная сетевая компания Центра и Приволжья", ИНН: 5260200603
192	18:05:104001:25	54,63	Частная собственность	
193	18:05:104001:1585	80,53	Право не зарегистрировано	для размещения многоэтажного многоквартирного жилого дома
194	18:05:104001:1587	106,88	Право не зарегистрировано	для размещения многоэтажного многоквартирного жилого дома
195	18:05:104001:1588	271,7	Право не зарегистрировано	для размещения многоэтажного многоквартирного жилого дома
196	18:05:104001:1689	57,11	Право не зарегистрировано	для размещения и обслуживания многоквартирного жилого дома
197	18:05:104001:280 (ЕЗП 18:05:104001:361)	0,7	Аренда	Публичное акционерное общество "Межрегиональная распределительная сетевая компания Центра и Приволжья", ИНН: 5260200603
198	18:05:104001:369 (ЕЗП 18:05:104001:428)	0,09	Аренда	Публичное акционерное общество "Межрегиональная распределительная сетевая компания Центра и Приволжья", ИНН: 5260200603
199	18:05:104001:365 (ЕЗП 18:05:104001:428)	0,56	Аренда	Публичное акционерное общество "Межрегиональная распределительная сетевая компания Центра и Приволжья", ИНН: 5260200603
200	18:05:104001:412 (ЕЗП 18:05:104001:428)	0,03	Аренда	Публичное акционерное общество "Межрегиональная распределительная сетевая компания Центра и Приволжья", ИНН: 5260200603
201	18:05:104001:550	35,78	Частная собственность	
202	18:05:104001:427 (ЕЗП 18:05:104001:428)	0,03	Аренда	Публичное акционерное общество "Межрегиональная распределительная сетевая компания Центра и Приволжья", ИНН: 5260200603
203	18:05:104001:1677	94,49	Право не зарегистрировано	для размещения и обслуживания многоквартирного жилого дома
204	18:05:104001:1676	93,61	Право не зарегистрировано	для размещения и обслуживания многоквартирного жилого дома
205	18:05:104001:823	30,4	Частная собственность	
206	18:05:104001:425 (ЕЗП 18:05:104001:428)	0,62	Аренда	Публичное акционерное общество "Межрегиональная распределительная сетевая компания Центра и Приволжья", ИНН: 5260200603
207	18:05:104001:406 (ЕЗП 18:05:104001:428)	0,03	Аренда	Публичное акционерное общество "Межрегиональная распределительная сетевая компания Центра и Приволжья", ИНН: 5260200603
208	18:05:104001:405 (ЕЗП 18:05:104001:428)	0,03	Аренда	Публичное акционерное общество "Межрегиональная распределительная сетевая компания Центра и Приволжья", ИНН: 5260200603
209	18:05:104001:421 (ЕЗП 18:05:104001:428)	0,01	Аренда	Публичное акционерное общество "Межрегиональная распределительная сетевая компания Центра и Приволжья", ИНН: 5260200603
210	18:05:104001:402 (ЕЗП 18:05:104001:428)	0,66	Аренда	Публичное акционерное общество "Межрегиональная распределительная

				сетевая компания Центра и Приволжья", ИНН: 5260200603
211	18:05:104001:420 (ЕЗП 18:05:104001:428)	0,02	Аренда	Публичное акционерное общество "Межрегиональная распределительная сетевая компания Центра и Приволжья", ИНН: 5260200603
212	18:05:104001:401 (ЕЗП 18:05:104001:428)	0,2	Аренда	Публичное акционерное общество "Межрегиональная распределительная сетевая компания Центра и Приволжья", ИНН: 5260200603
213	18:05:104001:419 (ЕЗП 18:05:104001:428)	0,03	Аренда	Публичное акционерное общество "Межрегиональная распределительная сетевая компания Центра и Приволжья", ИНН: 5260200603
214	18:05:104001:399 (ЕЗП 18:05:104001:428)	0,35	Аренда	Публичное акционерное общество "Межрегиональная распределительная сетевая компания Центра и Приволжья", ИНН: 5260200603
215	18:05:104001:398 (ЕЗП 18:05:104001:428)	0,03	Аренда	Публичное акционерное общество "Межрегиональная распределительная сетевая компания Центра и Приволжья", ИНН: 5260200603
216	18:05:104001:397 (ЕЗП 18:05:104001:428)	0,24	Аренда	Публичное акционерное общество "Межрегиональная распределительная сетевая компания Центра и Приволжья", ИНН: 5260200603
217	18:05:104001:408 (ЕЗП 18:05:104001:428)	0,31	Аренда	Публичное акционерное общество "Межрегиональная распределительная сетевая компания Центра и Приволжья", ИНН: 5260200603
218	18:05:104001:396 (ЕЗП 18:05:104001:428)	0,34	Аренда	Публичное акционерное общество "Межрегиональная распределительная сетевая компания Центра и Приволжья", ИНН: 5260200603
219	18:05:104001:21	234,05	Частная собственность	
220	18:05:104001:1553	16,94	Частная собственность	
221	18:05:104001:878	14,57	Частная собственность	
222	18:05:104001:683	97,42	Частная собственность	
223	18:05:104001:682	52,69	Частная собственность	
224	18:05:104001:675	8,72	Частная собственность	
225	18:05:104001:23	34,29	Частная собственность	
226	18:05:104001:185 (ЕЗП 18:05:104001:196)	0,03	Аренда	Публичное акционерное общество "Межрегиональная распределительная сетевая компания Центра и Приволжья", ИНН: 5260200603
227	18:05:104001:184 (ЕЗП 18:05:104001:196)	0,02	Аренда	Публичное акционерное общество "Межрегиональная распределительная сетевая компания Центра и Приволжья", ИНН: 5260200603
228	18:05:104001:183 (ЕЗП 18:05:104001:196)	0,18	Аренда	Публичное акционерное общество "Межрегиональная распределительная сетевая компания Центра и Приволжья", ИНН: 5260200603
229	18:05:104001:80	48,99	Частная собственность	
230	18:05:104001:165 (ЕЗП 18:05:104001:196)	0,02	Аренда	Публичное акционерное общество "Межрегиональная распределительная сетевая компания Центра и Приволжья", ИНН: 5260200603
231	18:05:104001:192 (ЕЗП 18:05:104001:196)	0,01	Аренда	Публичное акционерное общество "Межрегиональная распределительная сетевая компания Центра и Приволжья", ИНН: 5260200603
232	18:05:104001:705	4,75	Частная собственность	
233	18:05:000000:1457	37,11	Частная собственность	
234	18:05:104001:143	0,03	Аренда	Публичное акционерное общество

	(ЕЗП 18:05:000000:244)			"Межрегиональная распределительная сетевая компания Центра и Приволжья", ИНН: 5260200603
235	18:05:104001	23756,82	Земли неограниченной собственности	
236	18:05:104002:136	103,67	Частная собственность	
237	18:05:104002:939	9,26	Частная собственность	
238	18:05:104002:130	9,22	Частная собственность	
239	18:05:104002:129	28,37	Частная собственность	
240	18:05:104002:128	8,26	Частная собственность	
241	18:05:104002:1	19,39	Частная собственность	
242	18:05:104002:174	41,85	Частная собственность	
243	18:05:104002:157	23,92	Частная собственность	
244	18:05:104002:106	18,22	Частная собственность	
245	18:05:104002:69	46,09	Частная собственность	
246	18:05:104002:68	2,44	Частная собственность	
247	18:05:000000:1394	881,5	Собственность	Муниципальное образование "Муниципальный округ Глазовский район Удмуртской Республики"
248	18:05:000000:1431	620,47	Собственность	Муниципальное образование "Муниципальный округ Глазовский район Удмуртской Республики"
249	18:05:000000:2085	152,21	Постоянное (бессрочное) пользование	Казённое учреждение Удмуртской Республики "Управление автомобильными дорогами Удмуртской Республики", ИНН: 1831088158
			Собственность	Удмуртская Республика
250	18:05:104002:948	1315,77	Собственность	Муниципальное образование "Муниципальный округ Глазовский район Удмуртской Республики"
251	18:05:104002:945	922,47	Собственность	Муниципальное образование "Муниципальный округ Глазовский район Удмуртской Республики"
252	18:05:104002:360 (ЕЗП 18:05:000000:244)	0,45	Аренда	Публичное акционерное общество "Межрегиональная распределительная сетевая компания Центра и Приволжья", ИНН: 5260200603
253	18:05:104002:342 (ЕЗП 18:05:000000:244)	0,03	Аренда	Публичное акционерное общество "Межрегиональная распределительная сетевая компания Центра и Приволжья", ИНН: 5260200603
254	18:05:104002:343 (ЕЗП 18:05:000000:244)	0,03	Аренда	Публичное акционерное общество "Межрегиональная распределительная сетевая компания Центра и Приволжья", ИНН: 5260200603
255	18:05:104002:41	0,05	Частная собственность	
256	18:05:104002:40	0,04	Частная собственность	
257	18:05:104002:347 (ЕЗП 18:05:000000:244)	0,03	Аренда	Публичное акционерное общество "Межрегиональная распределительная сетевая компания Центра и Приволжья", ИНН: 5260200603
258	18:05:104002:349 (ЕЗП 18:05:000000:244)	0,3	Аренда	Публичное акционерное общество "Межрегиональная распределительная сетевая компания Центра и Приволжья", ИНН: 5260200603
259	18:05:104002:350 (ЕЗП 18:05:000000:244)	0,11	Аренда	Публичное акционерное общество "Межрегиональная распределительная сетевая компания Центра и Приволжья", ИНН: 5260200603
260	18:05:104002:289 (ЕЗП 18:05:104002:300)	0,06	Аренда	Публичное акционерное общество "Межрегиональная распределительная сетевая компания Центра и Приволжья", ИНН: 5260200603
261	18:05:104002:845	51,84	Право не	

			зарегистрировано	
262	18:05:104002:288 (ЕЗП 18:05:104002:300)	0,03	Аренда	Публичное акционерное общество "Межрегиональная распределительная сетевая компания Центра и Приволжья", ИНН: 5260200603
263	18:05:104002:86	0,13	Частная собственность	
264	18:05:104002:87	1,48	Частная собственность	
265	18:05:104002:90	9,5	Частная собственность	
266	18:05:104002:111	106,19	Право не зарегистрировано	
267	18:05:104002:84	4,05	Частная собственность	
268	18:05:104002:82	17,83	Частная собственность	
269	18:05:104002:379 (ЕЗП 18:05:000000:244)	0,68	Аренда	Публичное акционерное общество "Межрегиональная распределительная сетевая компания Центра и Приволжья", ИНН: 5260200603
270	18:05:104002:399 (ЕЗП 18:05:000000:244)	0,03	Аренда	Публичное акционерное общество "Межрегиональная распределительная сетевая компания Центра и Приволжья", ИНН: 5260200603
271	18:05:104002:400 (ЕЗП 18:05:000000:244)	0,03	Аренда	Публичное акционерное общество "Межрегиональная распределительная сетевая компания Центра и Приволжья", ИНН: 5260200603
272	18:05:104002:401 (ЕЗП 18:05:000000:244)	0,55	Аренда	Публичное акционерное общество "Межрегиональная распределительная сетевая компания Центра и Приволжья", ИНН: 5260200603
273	18:05:104002:60	0,07	Частная собственность	
274	18:05:104002:387 (ЕЗП 18:05:000000:244)	0,69	Аренда	Публичное акционерное общество "Межрегиональная распределительная сетевая компания Центра и Приволжья", ИНН: 5260200603
275	18:05:104002:388 (ЕЗП 18:05:000000:244)	0,03	Аренда	Публичное акционерное общество "Межрегиональная распределительная сетевая компания Центра и Приволжья", ИНН: 5260200603
276	18:05:104002:389 (ЕЗП 18:05:000000:244)	0,03	Аренда	Публичное акционерное общество "Межрегиональная распределительная сетевая компания Центра и Приволжья", ИНН: 5260200603
277	18:05:104002:390 (ЕЗП 18:05:000000:244)	0,01	Аренда	Публичное акционерное общество "Межрегиональная распределительная сетевая компания Центра и Приволжья", ИНН: 5260200603
278	18:05:104002:391 (ЕЗП 18:05:000000:244)	0,03	Аренда	Публичное акционерное общество "Межрегиональная распределительная сетевая компания Центра и Приволжья", ИНН: 5260200603
279	18:05:104002:392 (ЕЗП 18:05:000000:244)	0,03	Аренда	Публичное акционерное общество "Межрегиональная распределительная сетевая компания Центра и Приволжья", ИНН: 5260200603
280	18:05:104002:393 (ЕЗП 18:05:000000:244)	0,03	Аренда	Публичное акционерное общество "Межрегиональная распределительная сетевая компания Центра и Приволжья", ИНН: 5260200603
281	18:05:104002:394 (ЕЗП 18:05:000000:244)	0,34	Аренда	Публичное акционерное общество "Межрегиональная распределительная сетевая компания Центра и Приволжья", ИНН: 5260200603
282	18:05:104002:407 (ЕЗП 18:05:000000:244)	0,03	Аренда	Публичное акционерное общество "Межрегиональная распределительная сетевая компания Центра и Приволжья", ИНН: 5260200603

283	18:05:104002:408 (ЕЗП 18:05:000000:244)	0,03	Аренда	Публичное акционерное общество "Межрегиональная распределительная сетевая компания Центра и Приволжья", ИНН: 5260200603
284	18:05:104002:54	77,09	Право не зарегистрировано	
285	18:05:104002:592	13,11	Частная собственность	
286	18:05:104002:109	116,9	Частная собственность	
287	18:05:104002:108	116,46	Частная собственность	
288	18:05:104002:141	96,12	Частная собственность	
289	18:05:104002:294 (ЕЗП 18:05:104002:300)	0,68	Аренда	Публичное акционерное общество "Межрегиональная распределительная сетевая компания Центра и Приволжья", ИНН: 5260200603
290	18:05:104002:277 (ЕЗП 18:05:104002:300)	0,03	Аренда	Публичное акционерное общество "Межрегиональная распределительная сетевая компания Центра и Приволжья", ИНН: 5260200603
291	18:05:104002:564 (ЕЗП 18:05:000000:130)	0,56	Собственность	Российская Федерация
			Аренда	Публичное акционерное общество "Межрегиональная распределительная сетевая компания Центра и Приволжья", ИНН: 5260200603
292	18:05:104002:563 (ЕЗП 18:05:000000:130)	0,05	Собственность	Российская Федерация
			Аренда	Публичное акционерное общество "Межрегиональная распределительная сетевая компания Центра и Приволжья", ИНН: 5260200603
293	18:05:104002:92	3,67	Частная собственность	
294	18:05:104002:91	34,03	Частная собственность	
295	18:05:104002:102	93,24	Частная собственность	
296	18:05:104002:273 (ЕЗП 18:05:104002:300)	0,46	Аренда	Публичное акционерное общество "Межрегиональная распределительная сетевая компания Центра и Приволжья", ИНН: 5260200603
297	18:05:104002:99	28,49	Частная собственность	
298	18:05:104002:98	30,68	Право не зарегистрировано	
299	18:05:104002:113	0,68	Частная собственность	
300	18:05:104002:423 (ЕЗП 18:05:104002:459)	0,53	Аренда	Публичное акционерное общество "Межрегиональная распределительная сетевая компания Центра и Приволжья", ИНН: 5260200603
301	18:05:104002:426 (ЕЗП 18:05:104002:459)	0,03	Аренда	Публичное акционерное общество "Межрегиональная распределительная сетевая компания Центра и Приволжья", ИНН: 5260200603
302	18:05:104002:429 (ЕЗП 18:05:104002:459)	0,03	Аренда	Публичное акционерное общество "Межрегиональная распределительная сетевая компания Центра и Приволжья", ИНН: 5260200603
303	18:05:104002:430 (ЕЗП 18:05:104002:459)	0,03	Аренда	Публичное акционерное общество "Межрегиональная распределительная сетевая компания Центра и Приволжья", ИНН: 5260200603
304	18:05:104002:431 (ЕЗП 18:05:104002:459)	0,03	Аренда	Публичное акционерное общество "Межрегиональная распределительная сетевая компания Центра и Приволжья", ИНН: 5260200603
305	18:05:104002:173	15,71	Частная собственность	
306	18:05:104002:176	51,24	Частная собственность	
307	18:05:104002:439 (ЕЗП 18:05:104002:459)	0,7	Аренда	Публичное акционерное общество "Межрегиональная распределительная сетевая компания Центра и Приволжья", ИНН: 5260200603

308	18:05:104002:440 (ЕЗП 18:05:104002:459)	0,03	Аренда	Публичное акционерное общество "Межрегиональная распределительная сетевая компания Центра и Приволжья", ИНН: 5260200603
309	18:05:104002:441 (ЕЗП 18:05:104002:459)	0,03	Аренда	Публичное акционерное общество "Межрегиональная распределительная сетевая компания Центра и Приволжья", ИНН: 5260200603
310	18:05:104002:442 (ЕЗП 18:05:104002:459)	0,62	Аренда	Публичное акционерное общество "Межрегиональная распределительная сетевая компания Центра и Приволжья", ИНН: 5260200603
311	18:05:104002:1089	0,01	Частная собственность	
312	18:05:104002:155	7,83	Частная собственность	
313	18:05:104002:248 (ЕЗП 18:05:104002:265)	0,03	Аренда	Публичное акционерное общество "Межрегиональная распределительная сетевая компания Центра и Приволжья", ИНН: 5260200603
314	18:05:104002:246 (ЕЗП 18:05:104002:265)	0,69	Аренда	Публичное акционерное общество "Межрегиональная распределительная сетевая компания Центра и Приволжья", ИНН: 5260200603
315	18:05:104002:238 (ЕЗП 18:05:104002:265)	0,03	Аренда	Публичное акционерное общество "Межрегиональная распределительная сетевая компания Центра и Приволжья", ИНН: 5260200603
316	18:05:104002:234 (ЕЗП 18:05:104002:265)	0,03	Аренда	Публичное акционерное общество "Межрегиональная распределительная сетевая компания Центра и Приволжья", ИНН: 5260200603
317	18:05:104002:146 (ЕЗП 18:05:104002:147)	12	Частная собственность	
318	18:05:104002:145 (ЕЗП 18:05:104002:147)	38,51	Частная собственность	
319	18:05:104002:134	177,49	Частная собственность	
320	18:05:104002:142	43,38	Частная собственность	
321	18:05:104002:182	129,25	Частная собственность	
322	18:05:104002:336 (ЕЗП 18:05:104002:337)	0,45	Аренда	Публичное акционерное общество "Межрегиональная распределительная сетевая компания Центра и Приволжья", ИНН: 5260200603
323	18:05:104002:334 (ЕЗП 18:05:104002:337)	0,03	Аренда	Публичное акционерное общество "Межрегиональная распределительная сетевая компания Центра и Приволжья", ИНН: 5260200603
324	18:05:104002:333 (ЕЗП 18:05:104002:337)	0,03	Аренда	Публичное акционерное общество "Межрегиональная распределительная сетевая компания Центра и Приволжья", ИНН: 5260200603
325	18:05:104002:332 (ЕЗП 18:05:104002:337)	0,03	Аренда	Публичное акционерное общество "Межрегиональная распределительная сетевая компания Центра и Приволжья", ИНН: 5260200603
326	18:05:104002:330 (ЕЗП 18:05:104002:337)	0,03	Аренда	Публичное акционерное общество "Межрегиональная распределительная сетевая компания Центра и Приволжья", ИНН: 5260200603
327	18:05:104002:456 (ЕЗП 18:05:104002:459)	0,03	Аренда	Публичное акционерное общество "Межрегиональная распределительная сетевая компания Центра и Приволжья", ИНН: 5260200603
328	18:05:104002:455 (ЕЗП 18:05:104002:459)	0,03	Аренда	Публичное акционерное общество "Межрегиональная распределительная сетевая компания Центра и Приволжья", ИНН: 5260200603

329	18:05:104002:4	0,01	Частная собственность	
330	18:05:104002:196	121,04	Частная собственность	
331	18:05:104002:156	7,94	Частная собственность	
332	18:05:104002:188	14,58	Частная собственность	
333	18:05:104002:963	9,22	Частная собственность	
334	18:05:104002:964	169,6	Частная собственность	
335	18:05:104002:163	122,14	Частная собственность	
336	18:05:104002:165	23,93	Право не зарегистрировано	
337	18:05:104002:167	40,51	Частная собственность	
338	18:05:012001	1132,97	Земли неограниченной собственности	
339	18:05:104002	17381,54	Земли неограниченной собственности	
340	18:05:100001:300	3312,85	Собственность	Муниципальное образование "Муниципальный округ Глазовский район Удмуртской Республики"
341	18:05:100001:123 (ЕЗП 18:05:100001:154)	0,03	Аренда	Публичное акционерное общество "Межрегиональная распределительная сетевая компания Центра и Приволжья", ИНН: 5260200603
342	18:05:100001:122 (ЕЗП 18:05:100001:154)	0,6	Аренда	Публичное акционерное общество "Межрегиональная распределительная сетевая компания Центра и Приволжья", ИНН: 5260200603
343	18:05:100001:120 (ЕЗП 18:05:100001:154)	0,03	Аренда	Публичное акционерное общество "Межрегиональная распределительная сетевая компания Центра и Приволжья", ИНН: 5260200603
344	18:05:100001:119 (ЕЗП 18:05:100001:154)	0,56	Аренда	Публичное акционерное общество "Межрегиональная распределительная сетевая компания Центра и Приволжья", ИНН: 5260200603
345	18:05:100001:127 (ЕЗП 18:05:100001:154)	0,03	Аренда	Публичное акционерное общество "Межрегиональная распределительная сетевая компания Центра и Приволжья", ИНН: 5260200603
346	18:05:100001:128 (ЕЗП 18:05:100001:154)	0,03	Аренда	Публичное акционерное общество "Межрегиональная распределительная сетевая компания Центра и Приволжья", ИНН: 5260200603
347	18:05:100001:129 (ЕЗП 18:05:100001:154)	0,03	Аренда	Публичное акционерное общество "Межрегиональная распределительная сетевая компания Центра и Приволжья", ИНН: 5260200603
348	18:05:100001:89 (ЕЗП 18:05:100001:113)	0,03	Аренда	Публичное акционерное общество "Межрегиональная распределительная сетевая компания Центра и Приволжья", ИНН: 5260200603
349	18:05:100001:90 (ЕЗП 18:05:100001:113)	0,03	Аренда	Публичное акционерное общество "Межрегиональная распределительная сетевая компания Центра и Приволжья", ИНН: 5260200603
350	18:05:100001:91 (ЕЗП 18:05:100001:113)	0,03	Аренда	Публичное акционерное общество "Межрегиональная распределительная сетевая компания Центра и Приволжья", ИНН: 5260200603
351	18:05:100001:94 (ЕЗП 18:05:100001:113)	0,03	Аренда	Публичное акционерное общество "Межрегиональная распределительная сетевая компания Центра и Приволжья", ИНН: 5260200603
352	18:05:100001:111 (ЕЗП 18:05:100001:113)	0,01	Аренда	Публичное акционерное общество "Межрегиональная распределительная

				сетевая компания Центра и Приволжья", ИНН: 5260200603
353	18:05:100001:112 (ЕЗП 18:05:100001:113)	0,03	Аренда	Публичное акционерное общество "Межрегиональная распределительная сетевая компания Центра и Приволжья", ИНН: 5260200603
354	18:05:100001	3265,32	Земли неограниченной собственности	
355	18:05:008003:601	0,07	Аренда	Публичное акционерное общество "Межрегиональная распределительная сетевая компания Центра и Приволжья", ИНН: 5260200603
356	18:05:114001:31	8,56	Частная собственность	
357	18:05:114001:242	6,8	Частная собственность	
358	18:05:114001:27	4,92	Частная собственность	
359	18:05:114001:19	11,65	Частная собственность	
360	18:05:000000:414	4,7	Частная собственность	
361	18:05:114001:150	22,7	Частная собственность	
362	18:05:114001:285	1,54	Частная собственность	
363	18:05:114001:416	10,67	Частная собственность	
364	18:05:114001:267	399,21	Собственность	Муниципальное образование "Муниципальный округ Глазовский район Удмуртской Республики"
365	18:05:000000:2190	1971,82	Постоянное (бессрочное) пользование	Казённое учреждение Удмуртской Республики "Управление автомобильными дорогами Удмуртской Республики", ИНН: 1831088158
			Собственность	Удмуртская Республика
366	18:05:000000:1392	1353,11	Собственность	Муниципальное образование "Муниципальный округ Глазовский район Удмуртской Республики"
367	18:05:000000:2110	25,59	Постоянное (бессрочное) пользование	Казённое учреждение Удмуртской Республики "Управление автомобильными дорогами Удмуртской Республики", ИНН: 1831088158
			Собственность	Удмуртская Республика
368	18:05:000000:1387	170,98	Собственность	Муниципальное образование "Муниципальный округ Глазовский район Удмуртской Республики"
369	18:05:114001:148	0,28	Частная собственность	
370	18:05:114001:147	17,86	Частная собственность	
371	18:05:114001:96 (ЕЗП 18:05:114001:123)	0,7	Аренда	Публичное акционерное общество "Межрегиональная распределительная сетевая компания Центра и Приволжья", ИНН: 5260200603
372	18:05:114001:95 (ЕЗП 18:05:114001:123)	0,17	Аренда	Публичное акционерное общество "Межрегиональная распределительная сетевая компания Центра и Приволжья", ИНН: 5260200603
373	18:05:114001:94 (ЕЗП 18:05:114001:123)	0,04	Аренда	Публичное акционерное общество "Межрегиональная распределительная сетевая компания Центра и Приволжья", ИНН: 5260200603
374	18:05:114001:93 (ЕЗП 18:05:114001:123)	0,45	Аренда	Публичное акционерное общество "Межрегиональная распределительная сетевая компания Центра и Приволжья", ИНН: 5260200603
375	18:05:114001:120 (ЕЗП 18:05:114001:123)	0,02	Аренда	Публичное акционерное общество "Межрегиональная распределительная сетевая компания Центра и Приволжья", ИНН: 5260200603
376	18:05:114001:117 (ЕЗП 18:05:114001:123)	0,03	Аренда	Публичное акционерное общество "Межрегиональная распределительная сетевая компания Центра и

				Приволжья", ИНН: 5260200603
377	18:05:114001:114 (ЕЗП 18:05:114001:123)	8,97	Аренда	Публичное акционерное общество "Межрегиональная распределительная сетевая компания Центра и Приволжья", ИНН: 5260200603
378	18:05:114001:79 (ЕЗП 18:05:114001:123)	0,03	Аренда	Публичное акционерное общество "Межрегиональная распределительная сетевая компания Центра и Приволжья", ИНН: 5260200603
379	18:05:114001:69 (ЕЗП 18:05:114001:123)	0,04	Аренда	Публичное акционерное общество "Межрегиональная распределительная сетевая компания Центра и Приволжья", ИНН: 5260200603
380	18:05:114001:70 (ЕЗП 18:05:114001:123)	0,04	Аренда	Публичное акционерное общество "Межрегиональная распределительная сетевая компания Центра и Приволжья", ИНН: 5260200603
381	18:05:114001:71 (ЕЗП 18:05:114001:123)	0,04	Аренда	Публичное акционерное общество "Межрегиональная распределительная сетевая компания Центра и Приволжья", ИНН: 5260200603
382	18:05:114001:82 (ЕЗП 18:05:114001:123)	0,04	Аренда	Публичное акционерное общество "Межрегиональная распределительная сетевая компания Центра и Приволжья", ИНН: 5260200603
383	18:05:114001:86 (ЕЗП 18:05:114001:123)	0,04	Аренда	Публичное акционерное общество "Межрегиональная распределительная сетевая компания Центра и Приволжья", ИНН: 5260200603
384	18:05:114001:102 (ЕЗП 18:05:114001:123)	0,03	Аренда	Публичное акционерное общество "Межрегиональная распределительная сетевая компания Центра и Приволжья", ИНН: 5260200603
385	18:05:114001:103 (ЕЗП 18:05:114001:123)	0,03	Аренда	Публичное акционерное общество "Межрегиональная распределительная сетевая компания Центра и Приволжья", ИНН: 5260200603
386	18:05:114001:29	0,01	Частная собственность	
387	18:05:114001	3017,54	Земли неограниченной собственности	
388	18:05:014003:137	1,24	Собственность	Муниципальное образование "Муниципальный округ Глазовский район Удмуртской Республики"
389	18:05:014003:119 (ЕЗП 18:05:000000:13)	126,41	Постоянное (бессрочное) пользование	Казённое учреждение Удмуртской Республики "Управление автомобильными дорогами Удмуртской Республики", ИНН: 1831088158
			Собственность	Удмуртская Республика
390	18:05:008003:393 (ЕЗП 18:05:000000:13)	54,94	Постоянное (бессрочное) пользование	Казённое учреждение Удмуртской Республики "Управление автомобильными дорогами Удмуртской Республики", ИНН: 1831088158
			Собственность	Удмуртская Республика
391	18:05:040001:421	3,25	Частная собственность	
392	18:05:040001:33	24,14	Частная собственность	
393	18:05:040001:2	0,39	Частная собственность	
394	18:05:040001:408	2116,54	Собственность	Муниципальное образование "Муниципальный округ Глазовский район Удмуртской Республики"
395	18:05:040001:13	1,17	Частная собственность	
396	18:05:040001:236	40,31	Частная собственность	
397	18:05:040001:58	2,66	Частная собственность	
398	18:05:040001:346	22,77	Частная собственность	
399	18:05:040001:347	53,68	Частная собственность	

400	18:05:040001:345	41,87	Частная собственность	
401	18:05:040001:212	7,74	Частная собственность	
402	18:05:040001:218	19,52	Частная собственность	
403	18:05:040001:353	21,95	Частная собственность	
404	18:05:040001:216	16,27	Частная собственность	
405	18:05:040001:214	1,41	Частная собственность	
406	18:05:040001:204	54,42	Частная собственность	
407	18:05:040001:81	59	Частная собственность	
408	18:05:040001:80	36,2	Частная собственность	
409	18:05:040001:9	11,08	Частная собственность	
410	18:05:040001:405	766,77	Собственность	Муниципальное образование "Муниципальный округ Глазовский район Удмуртской Республики"
411	18:05:040001:151 (ЕЗП 18:05:040001:210)	0,21	Аренда	Публичное акционерное общество "Межрегиональная распределительная сетевая компания Центра и Приволжья", ИНН: 5260200603
412	18:05:040001:69	45,85	Частная собственность	
413	18:05:040001:144 (ЕЗП 18:05:040001:210)	0,57	Аренда	Публичное акционерное общество "Межрегиональная распределительная сетевая компания Центра и Приволжья", ИНН: 5260200603
414	18:05:040001:143 (ЕЗП 18:05:040001:210)	0,03	Аренда	Публичное акционерное общество "Межрегиональная распределительная сетевая компания Центра и Приволжья", ИНН: 5260200603
415	18:05:040001:228	1404,41	Постоянное (бессрочное) пользование	Казённое учреждение Удмуртской Республики "Управление автомобильными дорогами Удмуртской Республики", ИНН: 1831088158
			Собственность	Удмуртская Республика
416	18:05:040001:397	4,04	Частная собственность	
417	18:05:040001:387	21,07	Частная собственность	
418	18:05:040001:83	39,85	Частная собственность	
419	18:05:040001:549	0,6	Частная собственность	
420	18:05:040001:130 (ЕЗП 18:05:040001:210)	0,03	Аренда	Публичное акционерное общество "Межрегиональная распределительная сетевая компания Центра и Приволжья", ИНН: 5260200603
421	18:05:040001:131 (ЕЗП 18:05:040001:210)	0,26	Аренда	Публичное акционерное общество "Межрегиональная распределительная сетевая компания Центра и Приволжья", ИНН: 5260200603
422	18:05:040001:136 (ЕЗП 18:05:040001:210)	0,61	Аренда	Публичное акционерное общество "Межрегиональная распределительная сетевая компания Центра и Приволжья", ИНН: 5260200603
423	18:05:040001:139 (ЕЗП 18:05:040001:210)	0,03	Аренда	Публичное акционерное общество "Межрегиональная распределительная сетевая компания Центра и Приволжья", ИНН: 5260200603
424	18:05:040001:142 (ЕЗП 18:05:040001:210)	0,03	Аренда	Публичное акционерное общество "Межрегиональная распределительная сетевая компания Центра и Приволжья", ИНН: 5260200603
425	18:05:040001:82	88,25	Частная собственность	
426	18:05:040001:231	8,56	Частная собственность	
427	18:05:040001:230	18,87	Частная собственность	
428	18:05:040001:78	7,58	Частная собственность	
429	18:05:000000:1275	1731,53	Постоянное (бессрочное) пользование	Казённое учреждение Удмуртской Республики "Управление автомобильными дорогами Удмуртской Республики", ИНН: 1831088158
			Собственность	Удмуртская Республика
430	18:05:040001:413	551,49	Собственность	Муниципальное образование

				"Муниципальный округ Глазовский район Удмуртской Республики"
431	18:05:040001:404	320,24	Собственность	Муниципальное образование "Муниципальный округ Глазовский район Удмуртской Республики"
432	18:05:040001:100	20,17	Частная собственность	
433	18:05:040001:407	14,55	Собственность	Муниципальное образование "Муниципальный округ Глазовский район Удмуртской Республики"
434	18:05:040001:121 (ЕЗП 18:05:040001:210)	0,03	Аренда	Публичное акционерное общество "Межрегиональная распределительная сетевая компания Центра и Приволжья", ИНН: 5260200603
435	18:05:040001:120 (ЕЗП 18:05:040001:210)	0,03	Аренда	Публичное акционерное общество "Межрегиональная распределительная сетевая компания Центра и Приволжья", ИНН: 5260200603
436	18:05:040001:119 (ЕЗП 18:05:040001:210)	0,03	Аренда	Публичное акционерное общество "Межрегиональная распределительная сетевая компания Центра и Приволжья", ИНН: 5260200603
437	18:05:040001:117 (ЕЗП 18:05:040001:210)	0,03	Аренда	Публичное акционерное общество "Межрегиональная распределительная сетевая компания Центра и Приволжья", ИНН: 5260200603
438	18:05:040001:115 (ЕЗП 18:05:040001:210)	0,14	Аренда	Публичное акционерное общество "Межрегиональная распределительная сетевая компания Центра и Приволжья", ИНН: 5260200603
439	18:05:040001:15	12,72	Частная собственность	
440	18:05:040001:376	0,26	Частная собственность	
441	18:05:040001:350	1,55	Частный сервитут	Публичное акционерное общество "Россети Центр и Приволжье", ИНН: 5260200603
442	18:05:040001:349	5,44	Частная собственность	
443	18:05:040001:59	0,1	Частная собственность	
444	18:05:040001:41	22,63	Частная собственность	
445	18:05:040001:195 (ЕЗП 18:05:040001:210)	0,69	Аренда	Публичное акционерное общество "Межрегиональная распределительная сетевая компания Центра и Приволжья", ИНН: 5260200603
446	18:05:040001:157 (ЕЗП 18:05:040001:210)	0,71	Аренда	Публичное акционерное общество "Межрегиональная распределительная сетевая компания Центра и Приволжья", ИНН: 5260200603
447	18:05:040001:159 (ЕЗП 18:05:040001:210)	0,03	Аренда	Публичное акционерное общество "Межрегиональная распределительная сетевая компания Центра и Приволжья", ИНН: 5260200603
448	18:05:040001:64	1,8	Частная собственность	
449	18:05:040001:165 (ЕЗП 18:05:040001:210)	0,03	Аренда	Публичное акционерное общество "Межрегиональная распределительная сетевая компания Центра и Приволжья", ИНН: 5260200603
450	18:05:040001:50	2,74	Частная собственность	
451	18:05:040001:51	4,26	Частная собственность	
452	18:05:040001:187 (ЕЗП 18:05:040001:210)	0,15	Аренда	Публичное акционерное общество "Межрегиональная распределительная сетевая компания Центра и Приволжья", ИНН: 5260200603
453	18:05:040001:162 (ЕЗП 18:05:040001:210)	0,03	Аренда	Публичное акционерное общество "Межрегиональная распределительная сетевая компания Центра и Приволжья", ИНН: 5260200603
454	18:05:040001:164	0,03	Аренда	Публичное акционерное общество

	(ЕЗП 18:05:040001:210)			"Межрегиональная распределительная сетевая компания Центра и Приволжья", ИНН: 5260200603
455	18:05:040001:166 (ЕЗП 18:05:040001:210)	0,03	Аренда	Публичное акционерное общество "Межрегиональная распределительная сетевая компания Центра и Приволжья", ИНН: 5260200603
456	18:05:040001:174 (ЕЗП 18:05:040001:210)	0,03	Аренда	Публичное акционерное общество "Межрегиональная распределительная сетевая компания Центра и Приволжья", ИНН: 5260200603
457	18:05:040001:175 (ЕЗП 18:05:040001:210)	0,03	Аренда	Публичное акционерное общество "Межрегиональная распределительная сетевая компания Центра и Приволжья", ИНН: 5260200603
458	18:05:040001:176 (ЕЗП 18:05:040001:210)	0,02	Аренда	Публичное акционерное общество "Межрегиональная распределительная сетевая компания Центра и Приволжья", ИНН: 5260200603
459	18:05:040001:183 (ЕЗП 18:05:040001:210)	0,03	Аренда	Публичное акционерное общество "Межрегиональная распределительная сетевая компания Центра и Приволжья", ИНН: 5260200603
460	18:05:040001:184 (ЕЗП 18:05:040001:210)	0,02	Аренда	Публичное акционерное общество "Межрегиональная распределительная сетевая компания Центра и Приволжья", ИНН: 5260200603
461	18:05:040001:185 (ЕЗП 18:05:040001:210)	0,69	Аренда	Публичное акционерное общество "Межрегиональная распределительная сетевая компания Центра и Приволжья", ИНН: 5260200603
462	18:05:040001:217	314,86	Частная собственность	
463	18:05:040001	8938,68	Земли неограниченной собственности	
464	18:05:041001:53	11,45	Частная собственность	
465	18:05:041001:43	70,65	Частная собственность	
466	18:05:041001:209	49,77	Частная собственность	
467	18:05:041001:140	18,44	Частная собственность	
468	18:05:041001:18	27,56	Частная собственность	
469	18:05:041001:35	21,12	Частная собственность	
470	18:05:041001:148	0,83	Частная собственность	
471	18:05:041001:29	27,71	Частная собственность	
472	18:05:041001:2	32,51	Частная собственность	
473	18:05:041001:65	0,62	Частная собственность	
474	18:05:041001:342	0,01	Частная собственность	
475	18:05:000000:1377	870,11	Собственность	Муниципальное образование "Муниципальный округ Глазовский район Удмуртской Республики"
476	18:05:041001:216	2027,32	Собственность	Муниципальное образование "Муниципальный округ Глазовский район Удмуртской Республики"
477	18:05:041001:215	402,29	Собственность	Муниципальное образование "Муниципальный округ Глазовский район Удмуртской Республики"
478	18:05:041001:127 (ЕЗП 18:05:041001:129)	0,3	Аренда	Публичное акционерное общество "Межрегиональная распределительная сетевая компания Центра и Приволжья", ИНН: 5260200603
479	18:05:041001:113 (ЕЗП 18:05:041001:129)	0,57	Аренда	Публичное акционерное общество "Межрегиональная распределительная сетевая компания Центра и Приволжья", ИНН: 5260200603
480	18:05:041001:110 (ЕЗП 18:05:041001:129)	0,15	Аренда	Публичное акционерное общество "Межрегиональная распределительная

				сетевая компания Центра и Приволжья", ИНН: 5260200603
481	18:05:041001:97 (ЕЗП 18:05:041001:129)	0,56	Аренда	Публичное акционерное общество "Межрегиональная распределительная сетевая компания Центра и Приволжья", ИНН: 5260200603
482	18:05:041001:25	0,5	Частная собственность	
483	18:05:041001:208	104,6	Частная собственность	
484	18:05:041001:82 (ЕЗП 18:05:041001:129)	0,52	Аренда	Публичное акционерное общество "Межрегиональная распределительная сетевая компания Центра и Приволжья", ИНН: 5260200603
485	18:05:041001:83 (ЕЗП 18:05:041001:129)	0,04	Аренда	Публичное акционерное общество "Межрегиональная распределительная сетевая компания Центра и Приволжья", ИНН: 5260200603
486	18:05:041001:86 (ЕЗП 18:05:041001:129)	0,04	Аренда	Публичное акционерное общество "Межрегиональная распределительная сетевая компания Центра и Приволжья", ИНН: 5260200603
487	18:05:041001:88 (ЕЗП 18:05:041001:129)	0,04	Аренда	Публичное акционерное общество "Межрегиональная распределительная сетевая компания Центра и Приволжья", ИНН: 5260200603
488	18:05:041001:106 (ЕЗП 18:05:041001:129)	0,01	Аренда	Публичное акционерное общество "Межрегиональная распределительная сетевая компания Центра и Приволжья", ИНН: 5260200603
489	18:05:041001:90 (ЕЗП 18:05:041001:129)	0,04	Аренда	Публичное акционерное общество "Межрегиональная распределительная сетевая компания Центра и Приволжья", ИНН: 5260200603
490	18:05:041001:91 (ЕЗП 18:05:041001:129)	0,04	Аренда	Публичное акционерное общество "Межрегиональная распределительная сетевая компания Центра и Приволжья", ИНН: 5260200603
491	18:05:041001:108 (ЕЗП 18:05:041001:129)	0,04	Аренда	Публичное акционерное общество "Межрегиональная распределительная сетевая компания Центра и Приволжья", ИНН: 5260200603
492	18:05:041001:92 (ЕЗП 18:05:041001:129)	0,04	Аренда	Публичное акционерное общество "Межрегиональная распределительная сетевая компания Центра и Приволжья", ИНН: 5260200603
493	18:05:007001	415,63	Земли неограниченной собственности	
494	18:05:041001	5030,17	Земли неограниченной собственности	
495	18:05:000000:1013	77,56	Частная собственность	
496	18:05:000000:1258	8,99	Собственность	Муниципальное образование "Муниципальный округ Глазовский район Удмуртской Республики"
497	18:05:000000:1401	3115	Право не зарегистрировано	Земельные участки (территории) общего пользования (код 12.0)
498	18:05:116001:59 (ЕЗП 18:05:116001:100)	0,07	Аренда	Публичное акционерное общество "Межрегиональная распределительная сетевая компания Центра и Приволжья", ИНН: 5260200603
499	18:05:116001:62 (ЕЗП 18:05:116001:100)	0,52	Аренда	Публичное акционерное общество "Межрегиональная распределительная сетевая компания Центра и Приволжья", ИНН: 5260200603
500	18:05:116001:63	0,04	Аренда	Публичное акционерное общество

	(ЕЗП 18:05:116001:100)			"Межрегиональная распределительная сетевая компания Центра и Приволжья", ИНН: 5260200603
501	18:05:116001:64 (ЕЗП 18:05:116001:100)	0,04	Аренда	Публичное акционерное общество "Межрегиональная распределительная сетевая компания Центра и Приволжья", ИНН: 5260200603
502	18:05:116001:71 (ЕЗП 18:05:116001:100)	0,04	Аренда	Публичное акционерное общество "Межрегиональная распределительная сетевая компания Центра и Приволжья", ИНН: 5260200603
503	18:05:116001:72 (ЕЗП 18:05:116001:100)	0,56	Аренда	Публичное акционерное общество "Межрегиональная распределительная сетевая компания Центра и Приволжья", ИНН: 5260200603
504	18:05:116001:73 (ЕЗП 18:05:116001:100)	0,04	Аренда	Публичное акционерное общество "Межрегиональная распределительная сетевая компания Центра и Приволжья", ИНН: 5260200603
505	18:05:116001:74 (ЕЗП 18:05:116001:100)	0,04	Аренда	Публичное акционерное общество "Межрегиональная распределительная сетевая компания Центра и Приволжья", ИНН: 5260200603
506	18:05:116001:77 (ЕЗП 18:05:116001:100)	0,04	Аренда	Публичное акционерное общество "Межрегиональная распределительная сетевая компания Центра и Приволжья", ИНН: 5260200603
507	18:05:116001:78 (ЕЗП 18:05:116001:100)	0,04	Аренда	Публичное акционерное общество "Межрегиональная распределительная сетевая компания Центра и Приволжья", ИНН: 5260200603
508	18:05:116001:79 (ЕЗП 18:05:116001:100)	0,04	Аренда	Публичное акционерное общество "Межрегиональная распределительная сетевая компания Центра и Приволжья", ИНН: 5260200603
509	18:05:116001:80 (ЕЗП 18:05:116001:100)	0,04	Аренда	Публичное акционерное общество "Межрегиональная распределительная сетевая компания Центра и Приволжья", ИНН: 5260200603
510	18:05:116001:81 (ЕЗП 18:05:116001:100)	0,04	Аренда	Публичное акционерное общество "Межрегиональная распределительная сетевая компания Центра и Приволжья", ИНН: 5260200603
511	18:05:116001:82 (ЕЗП 18:05:116001:100)	0,04	Аренда	Публичное акционерное общество "Межрегиональная распределительная сетевая компания Центра и Приволжья", ИНН: 5260200603
512	18:05:116001:84 (ЕЗП 18:05:116001:100)	0,04	Аренда	Публичное акционерное общество "Межрегиональная распределительная сетевая компания Центра и Приволжья", ИНН: 5260200603
513	18:05:013003	384,63	Земли неограниченной собственности	
514	18:05:014001	501,67	Земли неограниченной собственности	
515	18:05:116001	1542,83	Земли неограниченной собственности	
516	18:05:115001:59	34,29	Частная собственность	
517	18:05:115001:62	2,29	Частная собственность	
518	18:05:115001:44	31,05	Частная собственность	
519	18:05:115001:39	222,35	Частная собственность	
520	18:05:115001:38	8,94	Частная собственность	

521	18:05:115001:37	0,74	Частная собственность	
522	18:05:115001:345	9,32	Частная собственность	
523	18:05:115001:353	207,48	Частная собственность	
524	18:05:115001:354	152,46	Частная собственность	
525	18:05:115001:313	28,35	Частная собственность	
526	18:05:013003:112	301,75	Частная собственность	
527	18:05:115001:599	8,96	Частная собственность	
528	18:05:014001:161	582,58	Право не зарегистрировано	
529	18:05:115001:342	5226,07	Постоянное (бессрочное) пользование	Казённое учреждение Удмуртской Республики "Управление автомобильными дорогами Удмуртской Республики", ИНН: 1831088158
			Собственность	Удмуртская Республика
530	18:05:000000:1444	58,06	Собственность	Муниципальное образование "Муниципальный округ Глазовский район Удмуртской Республики"
531	18:05:000000:1897	2,54	Частная собственность	
532	18:05:115001:260 (ЕЗП 18:05:115001:301)	0,43	Аренда	Публичное акционерное общество "Межрегиональная распределительная сетевая компания Центра и Приволжья", ИНН: 5260200603
533	18:05:115001:603	362,59	Собственность	Муниципальное образование "Муниципальный округ Глазовский район Удмуртской Республики"
534	18:05:115001:273 (ЕЗП 18:05:115001:301)	0,04	Аренда	Публичное акционерное общество "Межрегиональная распределительная сетевая компания Центра и Приволжья", ИНН: 5260200603
535	18:05:115001:272 (ЕЗП 18:05:115001:301)	0,04	Аренда	Публичное акционерное общество "Межрегиональная распределительная сетевая компания Центра и Приволжья", ИНН: 5260200603
536	18:05:115001:271 (ЕЗП 18:05:115001:301)	0,04	Аренда	Публичное акционерное общество "Межрегиональная распределительная сетевая компания Центра и Приволжья", ИНН: 5260200603
537	18:05:115001:84	0,02	Частная собственность	
538	18:05:115001:615	39,66	Собственность	Муниципальное образование "Муниципальный округ Глазовский район Удмуртской Республики"
			Постоянное (бессрочное) пользование	Муниципальное бюджетное учреждение культуры "Центр культуры и туризма Глазовского района", ИНН: 1837006426
539	18:05:115001:174 (ЕЗП 18:05:115001:231)	0,6	Аренда	Публичное акционерное общество "Межрегиональная распределительная сетевая компания Центра и Приволжья", ИНН: 5260200603
540	18:05:115001:183 (ЕЗП 18:05:115001:231)	0,03	Аренда	Публичное акционерное общество "Межрегиональная распределительная сетевая компания Центра и Приволжья", ИНН: 5260200603
541	18:05:115001:182 (ЕЗП 18:05:115001:231)	0,03	Аренда	Публичное акционерное общество "Межрегиональная распределительная сетевая компания Центра и Приволжья", ИНН: 5260200603
542	18:05:115001:12	2,88	Частная собственность	
543	18:05:115001:176 (ЕЗП 18:05:115001:231)	0,33	Аренда	Публичное акционерное общество "Межрегиональная распределительная сетевая компания Центра и Приволжья", ИНН: 5260200603
544	18:05:115001:607	1477,52	Собственность	Муниципальное образование "Муниципальный округ Глазовский район Удмуртской Республики"

545	18:05:000000:1331	248,94	Собственность	Муниципальное образование "Муниципальный округ Глазовский район Удмуртской Республики"
546	18:05:115001:289 (ЕЗП 18:05:115001:301)	0,03	Аренда	Публичное акционерное общество "Межрегиональная распределительная сетевая компания Центра и Приволжья", ИНН: 5260200603
547	18:05:115001:738	19,9	Частная собственность	
548	18:05:115001:199 (ЕЗП 18:05:115001:231)	0,57	Аренда	Публичное акционерное общество "Межрегиональная распределительная сетевая компания Центра и Приволжья", ИНН: 5260200603
549	18:05:115001:192 (ЕЗП 18:05:115001:231)	0,58	Аренда	Публичное акционерное общество "Межрегиональная распределительная сетевая компания Центра и Приволжья", ИНН: 5260200603
550	18:05:115001:194 (ЕЗП 18:05:115001:231)	0,04	Аренда	Публичное акционерное общество "Межрегиональная распределительная сетевая компания Центра и Приволжья", ИНН: 5260200603
551	18:05:115001:217 (ЕЗП 18:05:115001:231)	0,03	Аренда	Публичное акционерное общество "Межрегиональная распределительная сетевая компания Центра и Приволжья", ИНН: 5260200603
552	18:05:115001:216 (ЕЗП 18:05:115001:231)	0,58	Аренда	Публичное акционерное общество "Межрегиональная распределительная сетевая компания Центра и Приволжья", ИНН: 5260200603
553	18:05:115001:229 (ЕЗП 18:05:115001:231)	0,03	Аренда	Публичное акционерное общество "Межрегиональная распределительная сетевая компания Центра и Приволжья", ИНН: 5260200603
554	18:05:115001:601	1,04	Частная собственность	
555	18:05:115001:17	0,13	Частная собственность	
556	18:05:115001:60	26,36	Частная собственность	
557	18:05:115001:226 (ЕЗП 18:05:115001:231)	0,03	Аренда	Публичное акционерное общество "Межрегиональная распределительная сетевая компания Центра и Приволжья", ИНН: 5260200603
558	18:05:115001:55	1,24	Частная собственность	
559	18:05:115001:224 (ЕЗП 18:05:115001:231)	0,03	Аренда	Публичное акционерное общество "Межрегиональная распределительная сетевая компания Центра и Приволжья", ИНН: 5260200603
560	18:05:115001:223 (ЕЗП 18:05:115001:231)	0,03	Аренда	Публичное акционерное общество "Межрегиональная распределительная сетевая компания Центра и Приволжья", ИНН: 5260200603
561	18:05:115001:222 (ЕЗП 18:05:115001:231)	0,03	Аренда	Публичное акционерное общество "Межрегиональная распределительная сетевая компания Центра и Приволжья", ИНН: 5260200603
562	18:05:115001:203 (ЕЗП 18:05:115001:231)	0,03	Аренда	Публичное акционерное общество "Межрегиональная распределительная сетевая компания Центра и Приволжья", ИНН: 5260200603
563	18:05:115001:221 (ЕЗП 18:05:115001:231)	0,03	Аренда	Публичное акционерное общество "Межрегиональная распределительная сетевая компания Центра и Приволжья", ИНН: 5260200603
564	18:05:115001:201 (ЕЗП 18:05:115001:231)	0,58	Аренда	Публичное акционерное общество "Межрегиональная распределительная сетевая компания Центра и Приволжья", ИНН: 5260200603
565	18:05:115001:165	0,33	Аренда	Публичное акционерное общество

	(ЕЗП 18:05:115001:231)			"Межрегиональная распределительная сетевая компания Центра и Приволжья", ИНН: 5260200603
566	18:05:115001:185 (ЕЗП 18:05:115001:231)	0,01	Аренда	Публичное акционерное общество "Межрегиональная распределительная сетевая компания Центра и Приволжья", ИНН: 5260200603
567	18:05:115001:187 (ЕЗП 18:05:115001:231)	0,03	Аренда	Публичное акционерное общество "Межрегиональная распределительная сетевая компания Центра и Приволжья", ИНН: 5260200603
568	18:05:115001:43	120,41	Частная собственность	
569	18:05:115001:40	145,19	Частная собственность	
570	18:05:115001	10127,13	Земли неограниченной собственности	
571	18:05:081002:186	189,03	Частная собственность	
572	18:05:081002:8	31,34	Частная собственность	
573	18:05:081002:30	11,18	Частная собственность	
574	18:05:081002:200	106,07	Частная собственность	
575	18:05:081002:70	7,46	Частная собственность	
576	18:05:081002:47	27,82	Частная собственность	
577	18:05:081002:48	12,63	Частная собственность	
578	18:05:081002:181	17,92	Частная собственность	
579	18:05:081002:296	61,48	Частная собственность	
580	18:05:081002:211	5,72	Частная собственность	
581	18:05:081002:173	0,27	Частная собственность	
582	18:05:081002:252	1,33	Частная собственность	
583	18:05:081002:861	1573,62	Право не зарегистрировано	
584	18:05:000000:368	5839,67	Постоянное (бессрочное) пользование	Казённое учреждение Удмуртской Республики "Управление автомобильными дорогами Удмуртской Республики", ИНН: 1831088158
585	18:05:081002:183	20,94	Собственность	Удмуртская Республика
586	18:05:081002:489 (ЕЗП 18:05:081002:529)	0,7	Аренда	Публичное акционерное общество "Межрегиональная распределительная сетевая компания Центра и Приволжья", ИНН: 5260200603
587	18:05:081002:487 (ЕЗП 18:05:081002:529)	0,03	Аренда	Публичное акционерное общество "Межрегиональная распределительная сетевая компания Центра и Приволжья", ИНН: 5260200603
588	18:05:081002:495 (ЕЗП 18:05:081002:529)	0,03	Аренда	Публичное акционерное общество "Межрегиональная распределительная сетевая компания Центра и Приволжья", ИНН: 5260200603
589	18:05:081002:475 (ЕЗП 18:05:081002:529)	0,03	Аренда	Публичное акционерное общество "Межрегиональная распределительная сетевая компания Центра и Приволжья", ИНН: 5260200603
590	18:05:081002:474 (ЕЗП 18:05:081002:529)	0,03	Аренда	Публичное акционерное общество "Межрегиональная распределительная сетевая компания Центра и Приволжья", ИНН: 5260200603
591	18:05:081002:473 (ЕЗП 18:05:081002:529)	0,03	Аренда	Публичное акционерное общество "Межрегиональная распределительная сетевая компания Центра и Приволжья", ИНН: 5260200603
592	18:05:081002:472 (ЕЗП 18:05:081002:529)	0,03	Аренда	Публичное акционерное общество "Межрегиональная распределительная сетевая компания Центра и Приволжья", ИНН: 5260200603
593	18:05:081002:492	0,03	Аренда	Публичное акционерное общество

	(ЕЗП 18:05:081002:529)			"Межрегиональная распределительная сетевая компания Центра и Приволжья", ИНН: 5260200603
594	18:05:081002:466 (ЕЗП 18:05:081002:529)	0,03	Аренда	Публичное акционерное общество "Межрегиональная распределительная сетевая компания Центра и Приволжья", ИНН: 5260200603
595	18:05:081002:464 (ЕЗП 18:05:081002:529)	0,31	Аренда	Публичное акционерное общество "Межрегиональная распределительная сетевая компания Центра и Приволжья", ИНН: 5260200603
596	18:05:081002:490 (ЕЗП 18:05:081002:529)	0,03	Аренда	Публичное акционерное общество "Межрегиональная распределительная сетевая компания Центра и Приволжья", ИНН: 5260200603
597	18:05:081002:462 (ЕЗП 18:05:081002:529)	0,23	Аренда	Публичное акционерное общество "Межрегиональная распределительная сетевая компания Центра и Приволжья", ИНН: 5260200603
598	18:05:081002:498 (ЕЗП 18:05:081002:529)	0,03	Аренда	Публичное акционерное общество "Межрегиональная распределительная сетевая компания Центра и Приволжья", ИНН: 5260200603
599	18:05:081002:819	91,14	Частная собственность	
600	18:05:081002:527 (ЕЗП 18:05:081002:529)	0,03	Аренда	Публичное акционерное общество "Межрегиональная распределительная сетевая компания Центра и Приволжья", ИНН: 5260200603
601	18:05:081002:513 (ЕЗП 18:05:081002:529)	0,03	Аренда	Публичное акционерное общество "Межрегиональная распределительная сетевая компания Центра и Приволжья", ИНН: 5260200603
602	18:05:081002:23 (ЕЗП 18:05:081002:25)	9,2	Частная собственность	
603	18:05:081002:205	0,02	Частная собственность	
604	18:05:081002:219	4,69	Частная собственность	
605	18:05:081002:508 (ЕЗП 18:05:081002:529)	0,02	Аренда	Публичное акционерное общество "Межрегиональная распределительная сетевая компания Центра и Приволжья", ИНН: 5260200603
606	18:05:081002:507 (ЕЗП 18:05:081002:529)	0,03	Аренда	Публичное акционерное общество "Межрегиональная распределительная сетевая компания Центра и Приволжья", ИНН: 5260200603
607	18:05:081002:434 (ЕЗП 18:05:081002:438)	0,03	Аренда	Публичное акционерное общество "Межрегиональная распределительная сетевая компания Центра и Приволжья", ИНН: 5260200603
608	18:05:081002:434 (ЕЗП 18:05:081002:438)	0,03	Аренда	Публичное акционерное общество "Межрегиональная распределительная сетевая компания Центра и Приволжья", ИНН: 5260200603
609	18:05:081002:165	29,88	Частная собственность	
610	18:05:081002:407 (ЕЗП 18:05:081002:438)	0,03	Аренда	Публичное акционерное общество "Межрегиональная распределительная сетевая компания Центра и Приволжья", ИНН: 5260200603
611	18:05:081002:863	24,26	Право не зарегистрировано	
612	18:05:081002:860	0,04	Право не зарегистрировано	под размещение и обслуживание многоквартирного жилого дома
613	18:05:081002:15	112,51	Частная собственность	
614	18:05:081002:303 (ЕЗП 18:05:081002:323)	0,03	Аренда	Публичное акционерное общество "Межрегиональная распределительная сетевая компания Центра и

[illegible]

				сетевая компания Центра и Приволжья", ИНН: 5260200603
633	18:05:081002:366 (ЕЗП 18:05:081002:402)	0,03	Аренда	Публичное акционерное общество "Межрегиональная распределительная сетевая компания Центра и Приволжья", ИНН: 5260200603
634	18:05:006001	355,89	Земли неограниченной собственности	
635	18:05:081002	15808,42	Земли неограниченной собственности	
636	18:05:081001:48	7,24	Частная собственность	
637	18:05:081001:1	25,34	Частная собственность	
638	18:05:081001:11	87,71	Частная собственность	
639	18:05:081001:183	4,98	Частная собственность	
640	18:05:081001:65	36,04	Частная собственность	
641	18:05:081001:309	135,64	Собственность	Муниципальное образование "Муниципальный округ Глазовский район Удмуртской Республики"
642	18:05:081001:159 (ЕЗП 18:05:081001:169)	0,69	Аренда	Публичное акционерное общество "Межрегиональная распределительная сетевая компания Центра и Приволжья", ИНН: 5260200603
643	18:05:081001:150 (ЕЗП 18:05:081001:169)	0,52	Аренда	Публичное акционерное общество "Межрегиональная распределительная сетевая компания Центра и Приволжья", ИНН: 5260200603
644	18:05:081001:151 (ЕЗП 18:05:081001:169)	0,03	Аренда	Публичное акционерное общество "Межрегиональная распределительная сетевая компания Центра и Приволжья", ИНН: 5260200603
645	18:05:081001:152 (ЕЗП 18:05:081001:169)	0,03	Аренда	Публичное акционерное общество "Межрегиональная распределительная сетевая компания Центра и Приволжья", ИНН: 5260200603
646	18:05:081001:153 (ЕЗП 18:05:081001:169)	4,41	Аренда	Публичное акционерное общество "Межрегиональная распределительная сетевая компания Центра и Приволжья", ИНН: 5260200603
647	18:05:081001:154 (ЕЗП 18:05:081001:169)	0,03	Аренда	Публичное акционерное общество "Межрегиональная распределительная сетевая компания Центра и Приволжья", ИНН: 5260200603
648	18:05:081001:6	16,8	Частная собственность	
649	18:05:081001:306	1438,67	Собственность	Муниципальное образование "Муниципальный округ Глазовский район Удмуртской Республики"
650	18:05:081001:148	6,35	Аренда	Публичное акционерное общество "Межрегиональная распределительная сетевая компания Центра и Приволжья", ИНН: 5260200603
651	18:05:081001	8543,73	Земли неограниченной собственности	