АССОЦИАЦИЯ “ГАЗИФИКАЦИЯ УДМУРТИИ”
ООО “УДМУРТГАЗПРОЕКТ”
ПРОЕКТНЫЕ РАБОТЫ
ИНЖЕНЕРНЫЕ ИЗЫСКАНИЯ ДЛЯ СТРОИТЕЛЬСТВА
КАРТОГРАФИЧЕСКИЕ РАБОТЫ

Заказчик – Казенное учреждение Удмуртской Республики
«Дирекция Стройгазинвест»

ДОКУМЕНТАЦИЯ ПО ПЛАНИРОВКЕ ТЕРРИТОРИИ
Проект планировки и межевания территории линейного объекта : «Газораспределительные сети д.Солдырь Глазовского района Удмуртской Республики»

ПРОЕКТ ПЛАНИРОВКИ ТЕРРИТОРИИ

1071-ППТ.ПЗ.2

Том.2

Материалы по обоснованию проекта планировки территории

2017

Взам. инв. №
Подп. и дата
Инв. № подл.

Формат А4

АССОЦИАЦИЯ “ГАЗИФИКАЦИЯ УДМУРТИИ”
ООО “УДМУРТГАЗПРОЕКТ”
ПРОЕКТНЫЕ РАБОТЫ
ИНЖЕНЕРНЫЕ ИЗЫСКАНИЯ ДЛЯ СТРОИТЕЛЬСТВА
КАРТОГРАФИЧЕСКИЕ РАБОТЫ

Заказчик – Казенное учреждение Удмуртской Республики
«Дирекция Стройгазинвест»

ДОКУМЕНТАЦИЯ ПО ПЛАНИРОВКЕ ТЕРРИТОРИИ
Проект планировки и межевания территории линейного объекта : «Газораспределительные сети д.Солдырь Глазовского района Удмуртской Республики»

ПРОЕКТ ПЛАНИРОВКИ ТЕРРИТОРИИ

1071-ППТ.ПЗ.2

Том.2

Материалы по обоснованию проекта планировки территории

Технический директор_____Д.П. Фомин

Главный инженер проекта_____В.В. Григорьев

2017

Взам. инв. №
Подп. и дата
Инв. № подл.

Формат А4

СОДЕРЖАНИЕ

Наименование	Стр.
1.1. Основные положения	**5**
1.2. Анализ состояния территории размещения линейного объекта	**6**
1.3. Параметры планируемого размещения линейного объекта	**11**
1.4. Установление зон с особыми условиями использования территории	**12**
1.5 Сведения о земельных участках которые могут быть затронуты при строительстве линейного объекта	**13**
1.6 Мероприятия по охране окружающей среды, защите территории от чрезвычайных ситуаций, обеспечению пожарной безопасности	**31**
1.7 Приложения	**36**

Графические приложения

Обозначение	Наименование	Примечание
Лист 1	Карта планировочной структуры территории поселения, межселенной территории муниципального района. М 1 : 5 000.	
Лист 2	Схема организации движения транспорта и пешеходов (фрагмент 1). М 1 : 1 000.	
Лист 3	Схема организации движения транспорта и пешеходов (фрагмент 2). М 1 : 1 000.	
Лист 4	Схема организации движения транспорта и пешеходов (фрагмент 3;4). М 1 : 1 000.	
Лист 5	Схема организации движения транспорта и пешеходов (фрагмент 5;6;7). М 1 : 1 000.	
Лист 6	Схема границ объектов культурного наследия. Схема границ зон с особыми условиями использования территории (фрагмент 1). М1:1000.	
Лист 7	Схема границ объектов культурного наследия. Схема границ зон с особыми условиями использования территории (фрагмент 2). М1:1000.	
Лист 8	Схема границ объектов культурного наследия. Схема границ зон с особыми условиями использования территории (фрагмент 3;4). М1:1000.	
Лист 9	Схема границ объектов культурного наследия. Схема границ зон с особыми условиями использования территории (фрагмент 5;6;7). М1:1000.	
Лист 10	Схема, отображающая местоположение существующих объектов капитального строительства (фрагмент 1). М 1 : 1 000.	
Лист 11	Схема, отображающая местоположение существующих объектов капитального строительства (фрагмент 2). М 1 : 1 000.	
Лист 12	Схема, отображающая местоположение существующих объектов капитального строительства (фрагмент 3;4). М 1 : 1 000.	
Лист 13	Схема, отображающая местоположение существующих объектов капитального строительства (фрагмент 5;6;7). М 1 : 1 000.	

1.1 Основные положения

Проект планировки территории линейного объекта «Газораспределительные сети д.Солдырь Глазовского района Удмуртской Республики», выполнен в рамках реализации целевой программы «Газификация населенных пунктов Удмуртской Республики на 2016-2018годы» утвержденная постановлением правительства Удмуртской Республики №129 от 04.04.2016., сокращения бюджетных расходов на оплату энергоносителей, а также повышения уровня комфортности проживания жителей деревень, путем газификации жилых домов и квартир, улучшения экологической ситуации в Удмуртской Республике.

Проект планировки территории, «Газораспределительные сети д.Солдырь Глазовского района Удмуртской Республики», выполнен на основании:

- Государственного контракта №11/ПИР-1/17 от 22.03.17 на выполнение проектных кадастровых и изыскательских работ по объекту «Газораспределительные сети д.Солдырь Глазовского района Удмуртской Республики»,
- Задания на проектирование приложение1 к Государственному контракту №11/ПИР-1/17 от 15.03.17 на выполнение проектных кадастровых и изыскательских работ по объекту «Газораспределительные сети д.Солдырь Глазовского района Удмуртской Республики»,
- Технических условий на подключение объекта к газораспределительной сети №7-18894-ТУ/2016 от 11.11.2016г
- Постановления Администрации МО «Адамское» УР №9 от 20.03.2017 о принятии решения по разработке документации по планировке территории (проект планировки и проект межевания) территории линейного объекта: «Газораспределительные сети д.Солдырь Глазовского района Удмуртской Республики»,

Целью разработки проекта планировки территории, линейного объекта «Газораспределительные сети д.Солдырь Глазовского района Удмуртской Республики»,, является определение, зон планируемого размещения объекта местного значения, установление границ земельных участков, предназначенных для размещения объекта капитального строительства местного значения – Газораспределительной сети

1.2 Анализ состояния территории размещения линейного объекта

В административном отношении рассматриваемый участок расположен в северной части Удмуртской Республики, в центральной части Глазовского района, трасса газопровода проходит по улицам деревни Солдырь в 6,8 км от г.Глазова. Рельеф на территории холмистый. Основной уклон рельефа в д.Солдырь происходит в восточном направлении в сторону р.Чепца и составляет 4-6 %, амплитуда высотных отметок колеблется от 167 до 235 м. Территория предполагаемого строительства застроена. В орографическом отношении район работ расположен в восточной части Восточно-Европейской равнины, в пределах Чепецкой низменности. Представляет собой холмистую местность.
В геоморфологическом отношении трасса проектируемого газопровода находится в долине р. Чепца и ее притоков.

Климатические условия

Климат района умеренно-континентальный с продолжительной холодной и многоснежной зимой и коротким теплым летом с хорошо выраженными переходными сезонами - весной и осенью. Основные климатические параметры приведены по метеостанции в г. Глазова по данным наблюдений, проводимых ГУ «Удмурский ЦГСМ».

Самым теплым месяцем является июль со средней температурой 17.8°С. Наиболее холодный месяц январь со среднемесячной температурой -14.9°С.

Абсолютный максимум температуры воздуха равен +37°С, абсолютный минимум -50°С. Среднегодовая температура равна +1.3°С. Период со среднесуточной температурой воздуха выше О°С продолжается 200-250 дней с 5-8 апреля по 23-26 октября, в конце весны, в мае месяце наблюдаются заморозки, бывают случаи выпадения снега, что в целом характерно и для начало июня (начала лета). Продолжительность лета составляет 134-140 дней, в конце августа обычно снова начинаются заморозки.

Осенний период характеризуется ветреной и пасмурной погодой, продолжительность его равна 58-60 дней. Среднегодовое количество осадков равно 450 мм, с осадками в среднем в год бывает 178 дней, на теплый период (апрель-октябрь), когда осадки выпадают в виде дождя, приходится 310 мм, на холодный – 140 мм. Раз в 10 лет случаются кратковременные грозовые ливни с количеством осадков до 50-60 мм.

Существенная роль в климате района принадлежит ветровому режиму. В течение года преобладают ветры юго-западного направления, средняя скорость их составляет 3-4 м/сек., колебания по месяцам происходят от 2.6 до 5.1 м/сек., наименьшие значения характерны для июля-августа месяцев, наибольшие - с октября по март. Максимальные скорости ветра достигают 15 м/сек и редко, не в каждое десятилетие, до 28 м/сек. Средняя годовая скорость ветра составляет 4,0 м/с.
В таблице 1 приведена повторяемость направлений ветров и штилей за год, %.

Таблица 1

С	СВ	В	ЮВ	Ю	ЮЗ	З	СЗ	Штиль
8	8	9	12	12	20	20	11	14

Нормативная глубина промерзания грунтов определена в соответствии с п. 12.2.3 СП 50-101-2004 и равна для суглинков и глин – 1.72 м, для песков – 2.09 м.

Согласно СП 131.13330.2012 территория относится к 2 зоне влажности (нормальной).

В геолого-литологическом строении территории до исследованной глубины 4.0 м принимают техногенные (насыпные грунты) (tQ), аллювиальные (aQ) и делювиальные (dQ) отложения четвертичного периода, среднепермские элювиальные отложения (eP_2). С дневной поверхности развит почвенно-растительный слой мощностью 0.1-0.3 м.

Район изысканий располагается на территории населенных пунктов сельского типа, соответственно, верхняя часть разреза представлена либо почвенно-растительным слоем, либо техногенными грунтами, образовавшимися в процессе антропогенного воздействия. Почвенно-растительный слой представляет собой грунт серого и бурого цвета, суглинистого состава с корнями растений в верхней части разреза. Из-за незначительной мощности (до 0.3 м) в отдельный ИГЭ почвенно-растительный слой не выделяется.

На отдельных участках трасса пересекает автодороги, сложенные насыпными грунтами техногенного происхождения. Учитывая, что дороги пересекаются методом ГНБ и то, что техногенные грунты никак не контактируют с проектируемым сооружением, не являются грунтами основания, имеют локальное распространение, подробные физико-механические характеристики данного ИГЭ не представлены. Зона распространения техногенных грунтов указана на инженерно-геологических разрезах (графическое приложение 1071-ИГИ-Г.3).

С учетом номенклатуры грунтов, их генезиса, физико-механических свойств в пределах изученного разреза участков изысканий согласно ГОСТ 20522-2012 выделены инженерно-геологические элементы (ИГЭ), описание которых приводится ниже в таблице 2 Залегание слоев горизонтальное, слои выдержаны по мощности и простиранию.

Сводный инженерно-геологический разрез

Таблица 2

№№ ИГЭ	Геологический индекс	Литолого-генетические типы и виды грунтов и их описание	Интервал глубин, м	Мощность, м
1	2	3	4	5
		Почвенно-растительный слой	от 0.0 до 0.1-0.3	0.1-0.3
1	tQ	Четвертичные техногенные (насыпные) грунты. Представлены песком пылеватым с гравием и строительным мусором. Вскрыты в местах пересечений линией разреза автомобильных дорог, насыпей.	от 0.0 до 0.2-0.6	0.2-0.6
2	aQ	Четвертичные аллювиальные суглинки серые, серовато-коричневые, тугопластичные, мягкопластичные, тяжелые, песчанистые. Залегают с поверхности, под насыпными грунтами, почвенно-растительным слоем. Имеют локальное распространение, вскрыты скважинами 25, 39.	от 0.1-0.3 до 1.4-4.0	1.3-3.7
3	dQ	Четвертичные делювиальные пески коричневые, серовато-коричневые, серые, желтовато-коричневые, влажные, маловлажные, пылеватые. Залегают с поверхности, под насыпными грунтами, почвенно-растительным слоем. Имеют широкое распространение на территории изысканий.	от 0.0-0.5 до 0.4-3.1	0.4-3.1
4	dQ	Четвертичные делювиальные суглинки коричневые, буровато-коричневые, желтовато-коричневые, красновато-коричневые, полутвердые, тугопластичные, тяжелые, пылеватые, в некоторых случаях с прослойками песка пылеватого влажного. Залегают как с поверхности, так и в глубине разреза. Вскрыты практически на всей территории изысканий.	от 0.0-1.1 до 0.5-4.0	0.2-3.8
5	eP_2	Среднепермские элювиальные глины красновато-коричневые, коричневые, полутвердые, тугопластичные, легкие, тяжелые, пылеватые, трещиноватые, в некоторых случаях с включениями дресвы известняка. Залегают как с поверхности, так и в глубине разреза. Вскрыты практически на всей территории изысканий.	от 0.2-3.3 до 4.0	0.7-3.8

Разделение грунтов на инженерно-геологические элементы выполнено с учетом их возраста, происхождения и номенклатурного вида.
По результатам камеральной обработки результатов полевых и лабораторных работ и в соответствии с СП 47.13330.2012, СП 22.13330.2011, ГОСТ 25100-2011, ГОСТ 20522-2012 на исследуемой площадке выделен 1 слой и 5 инженерно-геологических элемента (ИГЭ):

Слой 1	Почвенно-растительный слой
ИГЭ 1	Техногенный (насыпной) грунт, tQ
ИГЭ 2	Суглинок тугопластичный тяжелый песчанистый, aQ
ИГЭ 3	Песок пылеватый влажный средней плотности, dQ
ИГЭ 4	Суглинок тугопластичный тяжелый пылеватый, dQ
ИГЭ 5	Глина полутвердая тяжелая пылеватая, eP_2

Коррозионная агрессивность грунтов (ГОСТ 9.602-2005, СП 28.13330.2012) к углеродистой стали согласно данным по определению коррозионной агрессивности грунтов оценивается – как высокая для всех ИГЭ.

По степени морозоопасности, определенной согласно ГОСТ 28622-2012 и таб. Б.27 ГОСТ 25100-2011 грунты:
ИГЭ 2 – сильнопучинистые (E_{fn} =7,4 %);
ИГЭ 3 – слабопучинистые (E_{fn} =1,8 %);
ИГЭ 4 – сильнопучинистые (E_{fn} =7,2 %);
ИГЭ 5 – сильнопучинистые (E_{fn} =7,3 %).

Промерзание грунтов начинается с переходом среднесуточной температуры воздуха через 0°С в область отрицательных значений. Раньше всего оно начинается на лишенных почвенного покрова минеральных грунтах. Глубина промерзания обусловлена, в основном, литологическим составом поверхностного слоя, его предзимней влажностью, а также режимом снегонакопления. На оголенных, приподнятых поверхностях, откуда снег сдувается ветром, промерзание идет быстрее и глубже, в обводненных понижениях – медленнее.

Исследуемая территория с поверхности на глубину сезонного промерзания сложена грунтами, предрасположенными к морозному пучению. Морозное пучение грунтов проявляется в виде увеличения объема грунтов при переходе влаги, находящейся в грунте, в лед при сезонном промерзании и приводит перемещение поверхности грунта, главным образом, вверх, а при оттаивании вниз. При проявлении морозного пучения грунты оказывают механическое воздействие на фундаменты сооружений, поэтому при проектировании необходимо предусмотреть мероприятия по защите фундаментов от воздействия сил морозного пучения.

Сведения о наличии опасных природных и техно-природных процессов

Опасные природные процессы возможны в виде заболачивания и подтопления рассматриваемого участка с высоким уровнем грунтовых вод вследствие активного снеготаяния или большого количества дождевых осадков и в виде морозного пучения грунтов в зоне сезонного промерзания.
Характеристики поражающих факторов указанных чрезвычайных ситуаций природного характера представлены в таблице 3

Таблица 3

Источник ЧС	Характер воздействия поражающего фактора
Сильный ветер	Ветровая нагрузка, аэродинамическое давление на ограждающие конструкции
Экстремальные атмосферные осадки ливень, метель	Затопление территории, подтопление фундаментов, снеговая нагрузка, ветровая нагрузка, снежные заносы
Град	Ударная динамическая нагрузка
Морозы	Температурные деформации ограждающих конструкций, замораживание и разрыв коммуникаций
Гроза	Электрические разряды

Характеристика животного мира

Разнообразие животного мира определяется сочетанием форм фауны, характерных для лесостепной зоны.

По данным Министерства Природных ресурсов и охраны окружающей среды в границах рассматриваемой территории нет редких и исчезающих видов животных, приложение письмо №01-13/2055 от 22.03.2017

Особо охраняемые природные территории – ООПТ

По данным Министерства Природных ресурсов и Экологии РФ в границах рассматриваемой территории ООПТ федерального значения отсутствуют приложение письмо №12-50/02004-05 от 15.03.2017

По данным АУ Минприроды УР в границах рассматриваемой территории ООПТ регионального значения отсутствуют приложение письмо №01-13/280-74 от 21.03.2017

По данным Администрации МО «Адамское» Глазовского района УР в границах рассматриваемой территории ООПТ местного значения отсутствуют приложение письмо №67 от 20.03.2017

По данным Главного управления по ветеринарии УР в границах рассматриваемой территории скотомошильников,(биометрических ям) не зарегистрировано , приложение письмо №1081/01-18 от 17.03.2017

Наличие полезных ископаемых в недрах под участком предстоящей застройки

По данным Департамента по недропользованию по Приволжскому Федеральному округу в недрах под участком предстоящей застройки запасы полезных ископаемых отсутствуют, приложение письмо №УР-ПФО-10-00-36/410 от 05.04.17

Гидрогеология

По данным АУ Минприроды УР испрашиваемый земельный участок под строительство газопровода расположен за пределами границ поясов зон санитарной охраны подземных источников питьевого водоснабжения №0113-/343 от 04.04.2017

Объекты культурного наследия

По данным Агенства по государственной охране объектов культурного наследия УР испрашиваемый земельный участок находится вне зон охраны объектов культурного наследия включенных в единый государственный реестр ОКН (памятников истории и культуры) народов РФ и в перечень выявленных объектов культурного наследия письмо №01-14/399 от 16.03.2017

1.3 Параметры планируемого размещения линейного объекта

Основные параметры по проекту планировки территории линейного объекта : объекта «Газораспределительные сети д.Солдырь Глазовского района Удмуртской Республики», приведены в таблице 4

ОСНОВНЫЕ ПОКАЗАТЕЛИ
ПО ПРОЕКТУ ПЛАНИРОВКИ ТЕРРИТОРИИ

Таблица 4

№ п/п	Наименование	Ед. изм.	Кол-во
1	Площадь территории в границах разработки проекта планировки территории	кв.м.	477 923,0
2	Площадь зоны планируемого размещения объекта капитального строительства	кв.м.	75 821,0
3	Площадь образуемых земельных участков и частей земельных участков, предоставляемых в постоянный отвод под эксплуатацию объекта	кв.м.	1 118
4	Площадь образуемых земельных участков и частей земельных участков, предоставляемых во временный отвод для строительства объекта	кв.м.	75 363,0
5	Протяженность проектируемого линейного объекта	м	14 236*

1.4 Установление зон с особыми условиями использования территории

Граница охранной зоны для газораспределительных сетей принята согласно "Правил охраны газораспределительных сетей", утвержденных постановлением Правительства Российской Федерации №878 от 20.11.2000г.

а) в виде территории, ограниченной условными линиями, проходящими на расстоянии 2,0 м от оси газопровода

б) расстояния при определении охранных зон устанавливаются от оси газопровода и должен быть не менее требуемых строительных нормами и правилами;

в) вокруг отдельно стоящих газорегуляторных пунктов - в виде территории, ограниченной замкнутой линией, проведенной на расстоянии 10 метров от границ этих объектов;

г) хозяйственная деятельность, производство работ, ограничения (обременения) на использование земельных участков в охранной зоне газопроводов, устанавливаются в соответствии с «Правилами охраны газораспределительных сетей».

В газовом хозяйстве должны быть составлены дополнительные планы и графики осмотра газопроводов после выявления деформации грунта и других явлений, которые могут вызвать недопустимые напряжения в газопроводе.

Внеплановый обход трассы газопроводов следует производить после аварий на водонесущих коммуникациях, сооружениях, расположенных в районе прокладки газопровода, обильных дождей, подъема грунтовых вод и уровня воды в реках, ручьях, оврагах, обводнения и заболачивания трассы газопровода.

При обходе подземных газопроводов следует производить проверку на загазованность колодцев, цокольных и подвальных этажей зданий в радиусе 80м от проектируемых газопроводов высокого давления (ПБ 12-529-03, п. 6.1.13-6.1.19).

При обходе подземных газопроводов следует следить за деформациями колодцев сооружений, вызванными осадками или выпучиванием, а также за наличием в них воды. При выявлении подвижек (осадок) или выпучивания грунта при подземной прокладке газопровода следует отрывать шурфы для определения состояния изоляции и причины, приведшие к деформациям газопровода.

Работоспособность и безопасность эксплуатации сетей газораспределения и газопотребления и объектов СУГ должны поддерживаться и сохраняться путем проведения технического обслуживания и ремонта в соответствии с эксплуатационными документами, техническими регламентами, национальными стандартами и сводами правил, утвержденными федеральными органами исполнительной власти, и другими нормативными правовыми актами.

Срок эксплуатации газопроводов:

1. Подземные газопроводы из полиэтиленовых труб - 50лет;
2. Подземные и надземные газопроводы из стальных труб - 40 лет;
3. Изолирующие соединения - 30 лет;
4. Арматура - 10лет.

1.5 Сведения о земельных участках которые могут быть затронуты при строительстве линейного объекта

Для строительства газовых сетей предусматривается выделение зоны планируемого размещения в виде полосы земли шириной 6м.

Зона планируемого размещения проектируемых уличных газовых сетей, формируется преимущественно из территории государственной не разграниченной собственности.

При установлении зоны планируемого размещения газовых сетей предусматривается максимальное использование сложившееся улично-дорожной сети (территории государственной не разграниченной собственности), однако в ряде случаев в связи с проектной необходимостью и стесненными условиями проектируемые газовые сети прокладываются по земельным участкам принадлежащим физическим лицам.

Сведения о землепользователях, интересы которых могут быть затронуты при строительстве газовых сетей, представлены в Таблице 5.

Ведомость землепользователей, интересы которых могут быть затронуты при строительстве газовых сетей

Таблица.5

№ п/п	Кадастровый номер, адресный ориентир земельного участка / квартала по данным ГКН из площади которого образуются зем. участки (части зем. участка)	Категория / вид разрешенного использования земельного участка по данным ГКН	Условное обозначение образуемого земельного участка / части земельного участка	Код классификатора видов разрешенного использования образуемого зем. участка / части зем. участка	Площадь, кв.м.		Правообладатель
					образуемая	общая	
Ведомость площадей и границ образуемых земельных участков из земель неразграниченной государственной собственности							
1	2	3	4	5	6	7	8
1	**18:05:117001** / Российская Федерация, Удмуртская Республика, Глазовский район, д. Солдырь	**Земли населенных пунктов**	:ЗУ1(1)	Коммунальное обслуживание, код вида разрешенного использования 3.1	14 113	834 300	**Земли госсобственности**
2			:ЗУ1(2)		7		
3			:ЗУ1(3)		4		
4			:ЗУ1(4)		17		
5			:ЗУ1(5)		20		
6			:ЗУ1(6)		11		
7			:ЗУ1(7)		9		

8			:ЗУ1(8)		47		
9			:ЗУ1(9)		54		
10			:ЗУ1(10)		104		
11			:ЗУ1(11)		113		
12			:ЗУ1(12)		96		
13			:ЗУ1(13)		168		
14			:ЗУ1(14)		42		
15			:ЗУ1(15)		8		
16	**18:05:117001, 18:05:015006, 18:05:014012** / Российская Федерация, Удмуртская Республика, Глазовский район		:ЗУ1(16)		17 606		
17	**18:05:117001, 18:05:014012** / Российская Федерация, Удмуртская Республика, Глазовский район		:ЗУ1(17)		539		
18	**18:05:117001 /** Российская Федерация, Удмуртская Республика, Глазовский район, д. Солдырь	**Земли населенных пунктов**	:ЗУ1(18)		8		
19			:ЗУ1(19)		792		
20			:ЗУ1(20)		29		
21			:ЗУ1(21)		7		
22			:ЗУ1(22)		32		
23			:ЗУ1(23)		19		
24			:ЗУ1(24)		17		
25			:ЗУ1(25)		316		
26			:ЗУ1(26)		810		
27			:ЗУ1(27)		25		
28			:ЗУ1(28)		6		
29			:ЗУ1(29)		8		
30			:ЗУ1(30)		1 331		
31			:ЗУ1(31)		12	834 300	
32			:ЗУ1(32)		11		
33			:ЗУ1(33)		21		
34			:ЗУ1(34)		20		
35			:ЗУ1(35)		19		
36			:ЗУ1(36)		25		
37			:ЗУ1(37)		398		
38			:ЗУ1(38)		49		
39			:ЗУ1(39)		51		
40			:ЗУ1(40)		54		
41			:ЗУ1(41)		44		
42			:ЗУ1(42)		34		
43			:ЗУ1(43)		1 334		
44			:ЗУ1(44)		35		

45			:ЗУ1(45)		20		
46			:ЗУ1(46)		21		
47			:ЗУ1(47)		30		
48			:ЗУ1(48)		25		
49			:ЗУ1(49)		5		
50			:ЗУ1(50)		3		
51			:ЗУ1(51)		41		
52			:ЗУ1(52)		5		
53			:ЗУ1(53)		782		
54			:ЗУ1(54)		15		
55			:ЗУ1(55)		4 100		
56			:ЗУ1(56)		27		
57			:ЗУ1(57)		28		
58			:ЗУ1(58)		27		
59			:ЗУ1(59)		23		
60			:ЗУ1(60)		27		
61			:ЗУ1(61)		38		
62			:ЗУ1(62)		35		
63			:ЗУ1(63)		122		
64			:ЗУ1(64)		114		
65			:ЗУ1(65)		1 766		
66			:ЗУ1(66)		29		
67			:ЗУ1(67)		5		
68			:ЗУ1(68)		6		
69			:ЗУ1(69)		11		
70			:ЗУ1(70)		27		
71			:ЗУ1(71)		14		
72			:ЗУ1(72)		1 147		
73			:ЗУ1(73)		2 128		
74			:ЗУ1(74)		90		
75			:ЗУ1(75)		89		
76			:ЗУ1(76)		127		
77			:ЗУ1(77)		25		
78			:ЗУ1(78)		35		
79			:ЗУ1(79)		54		
80			:ЗУ1(80)		1 653		
81			:ЗУ1(81)		22		
82			:ЗУ1(82)		15		
83			:ЗУ1(83)		16		
84			:ЗУ1(84)		12		
85	**18:05:014012, 18:05:014014, 18:05:034001 /** Российская Федерация, Удмуртская Республика, Глазовский		:ЗУ1(85)		10 350	51 720 014	

Взам. инв. №

Подп. и дата

Инв. № подл.

Изм.	Кол.уч	Лист	№док.	Подпись	Дата

1071-ППТ.ПЗ.2

Лист

Формат А4

	район						
86	**18:05:117001 /** Российская Федерация, Удмуртская Республика, Глазовский район, д. Солдырь	**Земли населенных пунктов**	:ЗУ1(86)		2 025	834 300	
87			:ЗУ1(87)		429		
88	**18:05:015002 /** Российская Федерация, Удмуртская Республика, Глазовский район	**Земли сельскохозяйственного назначения**	:ЗУ1(88)		255	72 008 200	
	18:05:117001 / Российская Федерация, Удмуртская Республика, Глазовский район, д. Солдырь	**Земли населенных пунктов**	:ЗУ1(89)		1 118	834 300	

Ведомость площадей и границ образуемых частей земельных участков из земель разграниченной собственности

1	2	3	4	5	6	7	8
1	**18:05:117001:519** / Удмуртская Республика, Глазовский район, д. Солдырь, ул. Подлесная, 2г	**Земли населенных пунктов** / для ведения личного подсобного хозяйства	:519/чзу1	-	122	1 500	Юрлов Иван Александрович Собственность № 18-18/003-18/003/004/2015-437/2 от 05.03.2015
2	**18:05:117001:49** / Удмуртская Республика, Глазовский район, д. Солдырь, ул. Труда, д.2		:49/чзу1		54	2 205	Федорова Ольга Юрьевна Собственность № 18-18/003-18/003/004/2015-890/2 от 01.04.2015 ПАО "Сбербанк России" ИНН 7707083893 Залог № 18-18/003-18/003/004/2015-891/1 от 01.04.2015 на 120 мес.
3	**18:05:117001:67** / Удмуртская Республика, Глазовский район, д. Солдырь, ул. Луговая, 9		:67/чзу1		103	1 200	Перевощикова Ольга Ивановна Собственность № 18-01.05-6/2000-3 от

							11.02.2000
4	**18:05:117001:68** / Удмуртская Республика, Глазовский район, д. Солдырь, ул. Луговая, 9а		:68/чзу1		127	1 200	Горбушин Алексей Николаевич Собственность № 18-18-05/011/2014-731 от 11.06.2014
5	**18:05:117001:459** / Удмуртская Республика, Глазовский район, д. Солдырь, ул. Луговая, дом 11		:459/чзу1		149	1 200	Наговицына Елена Аркадьевна Собственность № 18-18-05/011/2014-532 от 09.06.2014
6	**18:05:117001:459** / Удмуртская Республика, Глазовский район, д. Солдырь, ул. Труда, дом 6		:51/чзу1		38	1 926	Воронцов Андрей Анатольевич Собственность № 18-18-05/013/2010-844 от 08.10.2010
7	**18:05:117001:918** / Удмуртская Республика, Глазовский район, д. Солдырь, ул. Труда	**Земли населенных пунктов** / размещение автомобильных дорог в границах населенных пунктов	:918/чзу1		706	1 564	Муниципальное образование "Адамское" Собственность № 18-18/003-18/003/011/2016-1154/1 от 25.11.2016
8	**18:05:117001:61** / Удмуртская Республика, Глазовский район, д. Солдырь, ул. Труда, 13	**Земли населенных пунктов** / для ведения личного подсобного хозяйства	:61/чзу1		21	2 446	Корепанов Анатолий Алексеевич Собственность № 18-18-05/002/2005-162 от 22.02.2005
9	**18:05:117001:56** / Удмуртская Республика, Глазовский район, д. Солдырь, ул. Труда, д. 1		:56/чзу1		30	1 440	-

10	**18:05:117001:910** / Удмуртская Республика, Глазовский район, д. Солдырь, ул. Луговая	**Земли населенных пунктов** / размещение автомобильных дорог в границах населенных пунктов	:910/чзу1		176	2 417	Муниципальное образование "Адамское" Собственность № 18-18/003-18/003/011/2016-926/1 от 22.11.2016
11			:910/чзу2		311		
12			:910/чзу3		36		
13			:910/чзу4		35		
14			:910/чзу5		35		
15	**18:05:000000:1495** / Удмуртская Республика, Глазовский район, д. Солдырь, ул. Майская		:1495/чзу1		631	1 887	Муниципальное образование "Адамское" Собственность № 18-18/003-18/003/011/2016-1153/1 от 25.11.2016
16	**18:05:117001:168** / установлено относительно ориентира, расположенного в границах участка. Ориентир Жилой дом. Участок находится примерно в от ориентира по направлению на юго-западе. Почтовый адрес ориентира: Адрес ориентира: Респ. Удмуртская район Глазовский д. Солдырь ул. Глазовская, дом 4, участок находится в км на север от ориентира (Жилой дом)	**Земли населенных пунктов** / для ведения личного подсобного хозяйства	:168/чзу1		218	1 100	Артемьев Александр Вячеславович Собственность № 18-18-05/021/2006-678 от 04.12.2006
17	**18:05:117001:175** / Удмуртская Республика, Глазовский район, д. Солдырь, ул. Глазовская, д. 10 в		:175/чзу1		19	1 000	Кандакова Наталия Александровна Собственность № 18-01/05-18/2004-547 от 24.11.2004
18	**18:05:117001:911** / Удмуртская Республика, Глазовский район, д. Солдырь, пер. Глазовский	**Земли населенных пунктов** / размещение автомобильных дорог в границах населенных	:911/чзу1		303	367	Муниципальное образование "Адамское" Собственность № 18-18/003-18/003/011/2016-933/1 от

		пунктов					21.11.2016
19	**18:05:117001:193** / Удмуртская Республика, Глазовский район, д. Солдырь, пер. Глазовский, дом 1	**Земли населенных пунктов** / для ведения личного подсобного хозяйства	:193/чзу1		90	1 200	Архипова Оксана Евгеньевна Собственность № 18-18-05/016/2014-996 от 08.09.2014
20	**18:05:117001:493** / установлено относительно ориентира, расположенного в границах участка. Участок находится примерно в от ориентира по направлению на юго-западе. Почтовый адрес ориентира: Адрес ориентира: Респ. Удмуртская, район Глазовский, д. Солдырь, пер. Глазовский, дом 2		:493/чзу1		95	1 200	-
21	**18:05:117001:493** / Удмуртская Республика, Глазовский район, д. Солдырь, ул. Глазовская, дом 20 а		:943/чзу1		265	845	Чуниновских Юрий Владиславович Собственность № 18:05:117001:943-18/003/2017 от 09.03.2017
22	**18:05:117001:493** / Удмуртская Республика, Глазовский район, д. Солдырь, ул. Глазовская, дом 20 б		:942/чзу1		105	809	Чуниновских Юрий Владиславович Собственность № 18:05:117001:942-18/003/2017-1 от 09.03.2017
23	**18:05:117001:493** / Удмуртская Республика, Глазовский район, д. Солдырь,	**Земли населенных пунктов** / размещение	:1584/чзу1		74	5 097	Муниципальное образование "Адамское"
24			:1584/чзу2		34		

25	ул. Пызепская	автомобильных дорог в границах населенных пунктов	:1584/чзу3		35		Собственность № 18-18/003-18/003/011/2016-1507/1 от 07.12.2016
26			:1584/чзу4		100		
27			:1584/чзу5		37		
28			:1584/чзу6		220		
29			:1584/чзу7		148		
30			:1584/чзу8		36		
31			:1584/чзу9		36		
32			:1584/чзу10		37		
33			:1584/чзу11		34		
34			:1584/чзу12		1 326		
35	**18:05:117001:813** / Удмуртская Республика, Глазовский район, д. Солдырь, ул. Пызепская, д 2а, кв. 2	**Земли населенных пунктов** / блокированные 2-х квартирные жилые дома и многоквартирные жилые дома этажностью не выше 3-х этажей с земельными участками при квартирах (зона застройки индивидуальными жилыми домами)	:813/чзу1		181	600	Смольникова Галина Аполлоновна Собственность № 18-18-05/022/2013-573 от 20.12.2013
36	**18:05:117001:814** / Удмуртская Республика, Глазовский район, д. Солдырь, ул. Пызепская, д 2а, кв. 1		:814/чзу1		135	600	Ившина Светлана Михайловна Собственность № 18-18-05/023/2013-417 от 11.12.2013
37	**18:05:117001:814** / Удмуртская Республика, Глазовский район, д. Солдырь, ул. Пызепская, д.2	**Земли населенных пунктов** / для индивидуального жилищного строительства	:765/чзу1		284	1 749	Золотарева Нина Витальевна Собственность № 18-18/003-18/003/004/2016-3054/2 от 29.03.2016
38			:765/чзу2		32		

Взам. инв. №

Подп. и дата

Инв. № подл.

Изм.	Кол.уч	Лист	№док.	Подпись	Дата

1071-ППТ.ПЗ.2

Лист

Формат А4

39	**18:05:117001:814** / Удмуртская Республика, Глазовский район, д. Солдырь, ул. Чепецкая	**Земли населенных пунктов** / размещение автомобильных дорог в границах населенных пунктов	:923/чзу1		297	928	Муниципальное образование "Адамское" Собственность № 18-18/003-18/003/011/2016-935/1 от 21.11.2016
40	**18:05:117001:99** / установлено относительно ориентира, расположенного в границах участка. Почтовый адрес ориентира: Удмуртская Республика, Глазовский район, д. Солдырь, ул. Чепецкая, дом 2	**Земли населенных пунктов** / для ведения личного подсобного хозяйства	:99/чзу1		15	800	-
41	**18:05:117001:10** / установлено относительно ориентира, расположенного в границах участка. Почтовый адрес ориентира: р-н, Глазовский, д. Солдырь, ул. Пызепская, дом 6		:10/чзу1		17	2 500	Харин Николай Николаевич Долевая собственность № 18-01.05-14.2000-265 от 10.11.2000, 1/2 Харина Раиса Никоаевна Долевая собственность № 18-01.05-14.2000-265 от 10.11.2000, 1/2
42	**18:05:117001:100** / установлено относительно ориентира, расположенного в границах участка. Участок находится примерно в от ориентира по направлению на юге. Почтовый адрес ориентира: Респ. Удмуртская, район, Глазовский, д. Солдырь, ул. Чепецкая, дом 3		:100/чзу1		33	1 206	Афанасьева Светлана Константиновна Аренда № 18-18-05/003/2008-363 от 13.03.2008

43	**18:05:117001:227** / Удмуртская Республика, Глазовский район, д. Солдырь, ул. Пызепская, д. 8		:227/чзу1		36	2 090	Русских Николай Алексеевич Собственность № 18-18-05/013/2012-384 от 15.05.2012
44			:227/чзу2		29		
45	**18:05:117001:522** / Удмуртская Республика, Глазовский район, д. Солдырь, ул. Пызепская, д. 10		:522/чзу1		68	2 499	##########
46	**18:05:117001:233** / Удмуртская Республика, Глазовский район, д. Солдырь, ул. Пызепская, дом 12		:233/чзу1		20	2 300	Суворов Николай Валерианович Долевая собственность № 18-18-05/016/2010-328 от 30.08.2010, 1/3 Суворова Людмила Валериановна Долевая собственность № 18-18-05/016/2010-327 от 30.08.2010, 2/3
47	**18:05:117001:476** / Удмуртская Республика, Глазовский район, д. Солдырь, ул. Пызепская, д. 14		:476/чзу1		20	3 600	Харин Геннадий Арнольдович Собственность № 18-18-05/019/2011-707 от 31.10.2011
48	**18:05:117001:235** / Удмуртская Республика, Глазовский район, д. Солдырь, ул. Пызепская, д. 16		:235/чзу1		25	600	Харина Валентина Сидоровна Собственность № 18-18-05/011/2006-782 от 23.08.2006
49	**18:05:117001:510** / Удмуртская Республика, Глазовский район, д. Солдырь, ул. Пызепская, дом 18		:510/чзу1		28	1 500	Будина Валентина Ивановна Собственность № 18-18-05/021/2009-663 от 24.11.2009

50	**18:05:117001:511** / Удмуртская Республика, Глазовский район, д. Солдырь, ул. Пызепская, д. 18а		:511/чзу1		35	1 500	Будина Ольга Николаевна Долевая собственность № 18-18-05/026/2010-031 от 31.01.2011, 1/2 Иванов Сергей Борисович Долевая собственность № 18-18-05/026/2010-031 от 13.01.2011, 1/2
51	**18:05:117001:241** / Удмуртская Республика, Глазовский район, д. Солдырь, ул. Пызепская, д. 24		:241/чзу1		77	1 000	-
52	**18:05:117001:242** / установлено относительно ориентира, расположенного в границах участка. Участок находится примерно в от ориентира по направлению на юсеверо-востоке. Почтовый адрес ориентира: Адрес ориентира: Респ. Удмуртская, район Глазовский, д. Солдырь, ул. Пызепская, дом 26		:242/чзу1		27	2 100	-
53	**18:05:117001:485** / установлено относительно ориентира, расположенного в границах участка. Почтовый адрес ориентира: р-н Глазовский, д. Солдырь, ул. Пызепская, дом 29		:485/чзу1		29	2 500	-

Взам. инв. №

Подп. и дата

Инв. № подл.

Изм.	Кол.уч	Лист	№док.	Подпись	Дата

1071-ППТ.ПЗ.2

Лист

Формат А4

54	**18:05:117001:223** / Удмуртская Республика, Глазовский район, д. Солдырь, ул. Пызепская, д. 31		:223/чзу1		32	2 500	Будина Галина Васильевна Собственность № 18-18-05/010/2006-678 от 04.08.2006
55	**18:05:117001:224** / Удмуртская Республика, Глазовский район, д. Солдырь, улю Пызепская, д. 35		:224/чзу1		37	2 500	##########
56	**18:05:117001:908** / Удмуртская Республика, Глазовский район, д. Солдырь, пер. Пызепский	**Земли населенных пунктов** / размещение автомобильных дорог в границах населенных пунктов	:908/чзу1		26	648	-
57			:908/чзу2		36		
58	**18:05:117001:246** / Удмуртская Республика, Глазовский район, д. Солдырь, пер. Пызепский, дом 4	**Земли населенных пунктов** / для ведения личного подсобного хозяйства	:246/чзу1		20	2 000	Афонин Юрий Валерьевич Собственность № 18-18-05/019/2011-183 от 15.09.2011
59	**18:05:117001:1376** / Удмуртская Республика, Глазовский район, д. Солдырь, ул. Школьная	**Земли населенных пунктов** / размещение автомобильных дорог в границах населенных пунктов	:1376/чзу1		71	2 681	Муниципальное образование "Адамское" Собственность № 18-18/003-18/003/011/2016-923/1 от 21.11.2016
60			:1376/чзу2		31		
61			:1376/чзу3		271		
62			:1376/чзу4		31		
63			:1376/чзу5		30		
64			:1376/чзу6		31		
65			:1376/чзу7		30		
66			:1376/чзу8		30		

67	**18:05:117001:107** / установлено относительно ориентира, расположенного в границах участка. Почтовый адрес ориентира: р-н Глазовский, д. Солдырь, ул. Школьная, дом 13	**Земли населенных пунктов** / для ведения личного подсобного хозяйства	:107/чзу1		28	2 200	-
68	**18:05:117001:508** / установлено относительно ориентира, расположенного в границах участка. Участок находится примерно в от ориентира по направлению на востоке. Почтовый адрес ориентира: Удмуртская Республика, район Глазовский, д. Солдырь, ул. Школьная, дом 15		:508/чзу1		32	1 106	Гуторов Роман Викторович Собственность № 18-18-05/021/2010-145 от 15.11.2010
69	**18:05:117001:916** / Удмуртская Республика, Глазовский район, д. Солдырь, ул. Северная	**Земли населенных пунктов** / размещение автомобильных дорог в границах населенных пунктов	:916/чзу1		30	2 000	Муниципальное образование "Адамское" Собственность № 18-18/003-18/003/011/2016-1157/1 от 25.11.2016
70			:916/чзу2		30		
71			:916/чзу3		28		
72	**18:05:117001:95** / Удмуртская Республика, Глазовский район, д. Солдырь, ул. Первая		:905/чзу1		747	1 853	Муниципальное образование "Адамское" Собственность № 18-18/003-18/003/011/2016-921/1 от 22.11.2016
73			:905/чзу2		33		

Взам. инв. №

Подп. и дата

Инв. № подл.

Изм.	Кол.уч	Лист	№док.	Подпись	Дата

1071-ППТ.ПЗ.2

Лист

Формат А4

74	**18:05:117001:104** / установлено относительно ориентира, расположенного в границах участка. Участок находится примерно в от ориентира по направлению на юго-востоке. Почтовый адрес ориентира: Респ. Удмуртская, р. Глазовский, д. Солдырь, ул. Школьная, д. 1, дом 1	**Земли населенных пунктов** / для ведения личного подсобного хозяйства	:104/чзу1		30	1 900	-
75	**18:05:117001:906** / Удмуртская Республика, Глазовский район, д. Солдырь, пер. Школьный	**Земли населенных пунктов** / земельные участки (территории) общего пользования	:906/чзу1		41	836	Муниципальное образование "Адамское" Собственность № 18-18/003-18/003/011/2016-922/1 от 22.11.2016
76			:906/чзу2		34		
77			:906/чзу3		33		
78	**18:05:117001:259** / Удмуртская Республика, Глазовский район, д. Солдырь, переулок Школьный, 1 "а"	**Земли населенных пунктов** / для ведения личного подсобного хозяйства	:259/чзу1		55	2 000	Артемьев Сергей Вячеславович, Артемьева Надежда Анатольевна Соовместная собственность № 18-01/05-17/2004-467 от 07.09.2004
79	**18:05:117001:446** / Удмуртская Республика, Глазовский район, д. Солдырь, ул. Глазовская, д. 35	**Земли населенных пунктов** / для ведения личного подсобного хозяйства	:446/чзу1		106	1 300	Булдаков Валентин Сергеевич Долевая собственность № 18-18-05/005/2010-998 от 03.06.2010, 1/2 Булдакова Валентина Владимировна долевая собственность № 18-18-05/005/2010-998 от 03.06.2010, 1/2

80	**18:05:117001:447** / установлено относительно ориентира, расположенного в границах участка. Участок находится примерно от ориентира по направлению на юго-востоке. Почтовый адрес ориентира: Адрес ориентира: Респ. Удмуртская район Глазовский д. Солдырь ул. Глазовская, дом 35а	**Земли населенных пунктов** / для ведения личного подсобного хозяйства	:447/чзу1		16	700	Кандакова Людмила Александровна Собственность № 18-18-05/011/2009-502 от 16.06.2009
81	**18:05:117001:159** / Удмуртская Республика, Глазовский район, д. Солдырь, ул. Глазовская, д. 39б	**Земли населенных пунктов** / для ведения личного подсобного хозяйства	:159/чзу1		30	1 300	Щепотин Валерий Андреевич Собственность № 18:05:117001:159-18/003/2017 от 16.01.2017
82	**18:05:117001:162** / Удмуртская Республика, Глазовский район, д. Солдырь, ул. Глазовская, д. 43 а	**Земли населенных пунктов** / для ведения личного подсобного хозяйства	:162/чзу1		12	1 500	Веретенникова Галина Прокопьевна Собственность № 18-18-05/006/2007-144 от 13.02.2007
83	**18:05:117001:907** / Удмуртская Республика, Глазовский район, д. Солдырь, ул. Центральная	**Земли населенных пунктов** / размещение автомобильных дорог в границах населенных пунктов	:907/чзу1		667	2 001	Муниципальное образование "Адамское" Собственность № 18-18/003-18/003/011/2016-1159/1 от 25.11.2016
84	**18:05:117001:97** / Удмуртская Республика, Глазовский район, д. Солдырь, ул. Центральная, дом 10	**Земли населенных пунктов** / для ведения личного подсобного хозяйства	:97/чзу1		29	2 000	-
85	**18:05:117001:95** / Удмуртская Республика, Глазовский район, д. Солдырь, ул. Центральная, дом 8	**Земли населенных пунктов** / для ведения личного подсобного	:95/чзу1		126	2 000	Молокова Надежда Николаевна Собственность № 18-18-05/021/2014-

		хозяйства					191 от 16.12.2014
86	**18:05:117001:909** / Удмуртская Республика, Глазовский район, д. Солдырь, ул. Третья	**Земли населенных пунктов** / размещение автомобильных дорог в границах населенных пунктов	:909/чзу1		32	2 495	Муниципальное образование "Адамское" Собственность № 18-18/003-18/003/011/2016-924/1 от 22.11.2016
87			:909/чзу2		33		
88			:909/чзу3		34		
89			:909/чзу4		81		
90			:909/чзу5		36		
91			:909/чзу6		198		
92	**18:05:015002:1** / Удмуртская Республика, Глазовский район, д. Солдырь, Водозабор	**Земли промышленности, энергетики, транспорта, связи, радиовещания, телевидения, информатики, земли для обеспечения космической деятельности, земли обороны, безопасности и земли иного специального назначения** / размещение водозабора	:1/чзу1		50	256 131	АО "Чепецкий механический завод" ИНН 1829008035 Постоянное (бессрочное) пользование № 18-01.05-8/2002-597 от 02.07.2002 Российская Федерация Собственность № 18-01/05-7/2004-83 от 17.03.2004
93	**18:05:117001:438** / Удмуртская Республика, Глазовский район, д. Солдырь, ул. Глазовская, д. 26 в	**Земли населенных пунктов** / для ведения личного подсобного хозяйства	:438/чзу1		21	764	-
94	**18:05:117001:869** / Удмуртская Республика, Глазовский район, д. Солдырь, ул. Глазовская, д. 26		:869/чзу1		44	1 648	Ефремова Надежда Викторовна Собственность № 18-18-05/018/2014-922 от

							07.10.2014
95	**18:05:117001:868** / Удмуртская Республика, Глазовский район, д. Солдырь, ул. Глазовская, д. 26 г		:868/чзу1		75	1 653	Ефремов Николай Владимирович Собственность № 18-18-05/019/2014-952 от 30.10.2014
96	**18:05:117001:190** / Удмуртская Республика, Глазовский район, д. Солдырь, ул. Глазовская, д. 28		:190/чзу1		47	2 600	Иванова Елена Анатольевна Собственность № 18-18-05/019/2012-190 от 08.08.2012
97	**18:05:117001:455** / установлено относительно ориентира, расположенного в границах участка. Участок находится примерно в от ориентира по направлению на юго-востоке. Почтовый адрес ориентира: Респ. Удмуртская, район Глазовский д. Солдырь ул. Глазовская, дом 30		:455/чзу1		132	2 200	Харин Анатолий Львович Собственность № 18-18-05/004/2009-740 от 09.04.2009
98	**18:05:117001:14** / установлено относительно ориентира, расположенного в границах участка. Почтовый адрес ориентира: УР, Глазовский район, д. Солдырь, ул. Глазовская, 32		:14/чзу1		322	2 441	Тиманова Ирина Валерьевна Собственность № 18-18-05/002/2005-657 от 14.04.2005

99	**18:05:117001:217** / Удмуртская Республика, Глазовский район, д. Солдырь, ул. Пызепская, д. 21		:217/чзу1		18	3 700	Харин Владимир Вениаминович Долевая собственность № 18-18/003-18/003/004/2016-212/1 от 20.01.2016, 1/2 Харин Олег Вениаминович Долевая собственность № 18-18/003-18/003/004/2016-217/1 от 20.01.2016, 1/2

1.6 Мероприятия по охране окружающей среды, защите территории от чрезвычайных ситуаций, обеспечению пожарной безопасности

Мероприятия по охране окружающей среды

Мероприятия по охране атмосферного воздуха

Во избежание аварийных ситуаций на стадии строительства необходимо обеспечить постоянный диспетчерский контроль технологических и вспомогательных процессов, соблюдение правил техники безопасности.

Безаварийная эксплуатация газопровода достигается проведением следующих мероприятий:

- прокладка газопроводов запроектирована подземная

1.Прокладка газопровода высокого давления (0,6-1,2МПа) из стальных электросварных труб ГОСТ 10704-91

2. Прокладка газопровода низкого давления (0,003МПа) из полиэтиленовых труб с коэффициентом запаса прочности не менее 2,6 (в соответствии с СП 62.13330.2011 п.5.2.4)

- у шкафных газорегуляторных пунктов устанавливается отключающая арматура надземно в ограждениях, закрытых на замки;
- стальные участки неразъемных соединений и другие стальные вставки покрываются изоляцией по типу «весьма усиленная» ГОСТ 9.602-2005;
- во избежание порывов при прокладке газопровода из полиэтиленовых труб в средне и сильнопучинистых грунтах выполняется песчаное основание толщиной 10 см и песчаная засыпка толщиной 20 см; в слабопучинистых грунтах основанием является местный грунт мелких фракций толщиной 10 см и засыпка трубы местным грунтом толщиной 20 см от верха трубы;
- полиэтиленовые трубы соединяются между собой на сварных установках сваркой встык;
- сварные стыки подземного газопровода низкого давления подлежат 25% контролю;
- при эксплуатации трассы газопровода проводятся профилактические осмотры и капитальные ремонты;
- подземные газопроводы на герметичность испытать воздухом согласно СНиП 42-01-2002 «Газораспределительные системы»;
- монтаж и испытание газопровода выполняется согласно СНиП 42-01-2002 «Газораспределительные системы» и ПБ 12-529-03 «Правил безопасности систем газораспределения и газопотребления» Госгортехнадзора.

Мероприятия по охране и рациональному использованию земельных ресурсов и почвенного покрова

Основным мероприятием по охране земель от воздействия объекта является обеспечение надежности и безопасности работы газопроводов и объектов газового хозяйства. При строительстве газопроводов охрана земельных ресурсов обеспечивается комплексом технических и технологических решений, которые с одной стороны уменьшают степень отрицательного воздействия на почвенно-растительный покров, с другой – обеспечивают полное восстановление его природных функций.

С целью охраны земель при строительстве и эксплуатации проектируемого газопровода приняты решения:

- выполнение всех строительных работ в пределах полосы отвода;
- траншеи минимальной ширины, необходимой для прокладки газопровода;
- уплотнение грунта обратной засыпки до исходной плотности;
- прокладка проектируемого газопровода подземная с целью обеспечения последующей возможности полного использования земель по назначению;
- засыпка, уплотнение, укрепление и планировка всех искусственно созданных в процессе выполнения строительно-монтажных работ выемок;
- благоустройство.

По окончанию строительства с полосы отвода в населенном пункте убирается строительный мусор, выполняются планировочные работы, и проводится благоустройство земельного участка.

Природовосстановительные работы считаются законченными, если отсутствуют участки с нарушенным растительным покровом, места, загрязненные нефтью, горюче-смазочными материалами, строительными и бытовыми отходами.

Мероприятия по охране недр

Проектируемый газопровод проходит по сельскохозяйственным землям и землям населенных пунктов.

Опосредованное нарушение травяной растительности возникает при прокладке газопровода от гусениц строительных механизмов, однако в силу кратковременного и однократного воздействия работ оно будет незначительно.

Прокладка проектируемого газопровода в подземном варианте на ограниченной территории и в сжатые сроки не окажет отрицательного влияния на животный мир, пути перемещения животных не изменятся.

В целях предотвращения гибели животного мира и растений проектом предусмотрены следующие мероприятия:

- соблюдение границ территории участка, отводимого под строительство;
- прокладка газопроводов подземная;
- использование существующих автомобильных дорог;

- слив горюче-смазочных материалов только в специально отведенных и оборудованных для этих целей местах;
- надлежащий сбор, складирование и своевременное удаление отходов производства и потребления
- разработка и соблюдение противопожарных и противоаварийных мероприятий.

По окончании строительства выполняются планировочные работы и проводится благоустройство земельного участка.

Учитывая существующее состояние растительного и животного мира мест прокладки газопровода (застроенная коммунальная и жилая зона, вдоль придорожной полосы и т. д.) можно сделать вывод, что воздействие на почвы, растительный и животный мир будет незначительным.

В процессе производства строительных работ возникает шумовое и вибрационное воздействие, отпугивающее представителей животного мира и предотвращающее их попадание в механизмы строительной техники, территорию электрических подстанций, иных зданий и сооружений линейного объекта.

Мероприятия по защите территории от чрезвычайных ситуаций

В соответствии с законодательством Российской Федерации газораспределительные сети относятся к категории опасных производственных объектов, что обусловлено взрыво- и пожароопасными свойствами транспортируемого по ним газа. Любые работы в охранных зонах газопровода производятся при строгом выполнении требований по сохранности вскрываемых сетей и других коммуникаций, а также по осуществлению безопасного проезда специального автотранспорта и пешеходов.

Для трассы подземного газопровода охранная зона определена в виде полосы шириной 4 м,

Проверку подземных трубопроводов (резервуаров) производят до и после опускания их в траншею (котлован). Число измерений в соответствии с указаниями проекта или технологической документации организации-исполнителя работ (СП 62.13330.2011, п. 10.2.2).

Газовые хозяйства, эксплуатирующие газопроводы на территориях с особыми условиями, должны иметь службы, в задачи которых должны входить:

- контроль выполнения технических мероприятий, как в период строительства, так и при проведении технического обслуживания, текущего и капитального ремонтов газопроводов;
- изучение и анализ сведений о проводимых и планируемых горных подработках, оказывающих вредное влияние на газопроводы и вызывающих их деформацию;
- организация и проведение наблюдений за изменением напряженно-деформированного состояния газопроводов в процессе горных подработок, а также прогнозирование этих изменений по данным инструментальных наблюдений за

сдвижением земной поверхности;
- решение организационно-технических вопросов по обеспечению надежности и безопасности газопроводов перед началом очередных горных подработок, в процессе интенсивного сдвижения земной поверхности, а также в других случаях, вызванных геологическим строением грунта и его гидрогеологическим режимом;
- разработка совместно с горными производствами, проектными организациями мер защиты эксплуатируемых газопроводов от вредного влияния горных разработок, а также мероприятий по предупреждению проникновения газа в подземные коммуникации и здания. В газовом хозяйстве должны быть составлены дополнительные планы и графики осмотра газопроводов после выявления деформации грунта и других явлений, которые могут вызвать недопустимые напряжения в газопроводе.
Внеплановый обход трассы газопроводов следует производить после аварий на водонесущих коммуникациях, сооружениях, расположенных в районе прокладки газопровода, обильных дождей, подъема грунтовых вод и уровня воды в реках, ручьях, оврагах, обводнения и заболачивания трассы газопровода.
При эксплуатации газопроводов следует уделять внимание участкам ввода газопроводов в здания. Вести наблюдение за зазором между трубопроводом и футлярами, а также за состоянием напряжения компенсаторов.
При обходе подземных газопроводов следует производить проверку на загазованность колодцев, цокольных и подвальных этажей зданий в радиусе 50м от газопроводов низкого и среднего давления (ПБ 12-529-03, п. 6.1.13-6.1.19).
При обходе подземных газопроводов следует следить за деформациями колодцев сооружений, вызванными осадками или выпучиванием, а также за наличием в них воды. При выявлении подвижек (осадок) или выпучивания грунта при подземной прокладке газопровода следует отрывать шурфы для определения состояния изоляции и причины, приведшие к деформациям газопровода.
Работоспособность и безопасность эксплуатации сетей газораспределения и газопотребления и объектов СУГ должны поддерживаться и сохраняться путем проведения технического обслуживания и ремонта в соответствии с эксплуатационными документами, техническими регламентами, национальными стандартами и сводами правил, утвержденными федеральными органами исполнительной власти, и другими нормативными правовыми актами.
Присоединение газопроводов без снижения давления должны выполняться с использованием специального оборудования, обеспечивающего безопасность проведения работ по технологиям и производственным инструкциям, утвержденным в установленном порядке. После проведения работ по присоединению к действующему газопроводу без снижения давления все выполненные при врезке сварные стыки подлежат визуальному и измерительному контролю, а также радиографическому контролю (СП 62.13330.2011, п. 4.16).
Обязательные мероприятия, проводимые в охранной зоне газопровода, выполнять строго в соответствии с Постановлением Правительства РФ от 20 ноября 2000г. №878 «Об утверждении правил охраны газораспределительных сетей».

Мероприятия по обеспечению пожарной безопасности

Пожарная безопасность обеспечивается комплексом проектных решений, направленных на предупреждение пожара и взрыва согласно Федеральному закону № ФЗ-123 от 22.07.2008 (с учётом внесённых изменений Федеральным законом от 10.07.2012 № 117-ФЗ), «Технический регламент о требованиях пожарной безопасности». Для обозначения трассы газопровода, переходах через автодороги и на углах поворота трассы выполнить установку табличек-указателей (опознавательных знаков), закрепленных на железобетонных столбиках высотой 1,5-2,0м.

Для предупреждения о прохождении полиэтиленовых газопроводов по всей длине трассы выполнить укладку детекционной сигнальной ленты желтого цвета шириной не менее 0,2м с несмываемой надписью «Огнеопасно-газ» с проводом на расстоянии 0,2м от верхней образующей газопровода.

Надземные участки газопровода покрыть эмалью желтого цвета ХВ -124 по ГОСТ 10144-89*

1.7 Приложения

- Государственный контракт №11/ПИР-1/17 от 22.03.17 на выполнение проектных кадастровых и изыскательских работ по объекту «Газораспределительные сети д.Солдырь Глазовского района Удмуртской Республики»,
- Задание на проектирование приложение1 к Государственному контракту №11/ПИР-1/17 от 15.03.17 на выполнение проектных кадастровых и изыскательских работ по объекту «Газораспределительные сети д.Солдырь Глазовского района Удмуртской Республики»,
- Технические условия на подключение объекта к газораспределительной сети №7-18894-ТУ/2016 от 11.11.2016г
- Постановление Администрации МО «Адамское» УР №9 от 20.03.2017 о принятии решения по разработке документации по планировке территории (проект планировки и проект межевания) территории линейного объекта: «Газораспределительные сети д.Солдырь Глазовского района Удмуртской Республики»,
- Письмо Министерства Природных ресурсов и охраны окружающей среды №№01-13/2055 от 22.03.2017
- Письмо Министерства Природных ресурсов и Экологии РФ №12-50/02004-05 от 15.03.2017
- Письмо АУ Минприроды УР №01-13/280-74 от 21.03.2017
- Письмо Администрации МО «Адамское» Глазовского района УР №67 от 20.03.2017
- Письмо Главного управления по ветеринарии УР №1081/01-18 от 17.03.2017
- Письмо Департамента по недропользованию по Приволжскому Федеральному округу №УР-ПФО-10-00-36/410 от 05.04.17
- Письмо АУ Минприроды №0113-/343 от 04.04.2017
- Письмо Агенства по государственной охране объектов культурного наследия УР №01-14/399 от 16.03.2017

бумажном носителе, подписанных собственноручно уполномоченными представителями Сторон.

12.6. К настоящему Контракту прилагаются и являются его неотъемлемой частью:

1. Задание на проектирование.
2. Сметные расчеты.

13. ЮРИДИЧЕСКИЕ АДРЕСА И РЕКВИЗИТЫ СТОРОН

Заказчик:
Казенное учреждение Удмуртской Республики «Дирекция «Стройгазинвест»
Адрес: 426060 г. Ижевск ул. 9-ое Января д. 171 / 16
расчётный счёт № 40201810400000010002
Отделение - НБ Удмуртская Республика г. Ижевск
БИК 049401001;
ИНН 1840006352; КПП 184001001

Подрядчик:
Общество с ограниченной ответственностью «Удмуртгазпроект»
426060, Россия, Удмуртская Республика, г.Ижевск, ул. Ипподромная, 96
Р/ с 40702810068000013265 УДМУРТСКОЕ ОТДЕЛЕНИЕ N8618 ПАО СБЕРБАНК
БИК 049401601, ИНН1835060795/КПП184001001
Кор. счёт 30101810400000000601

14.ПОДПИСИ СТОРОН

Заказчик _____ С.М. Кудрик

Подрядчик _____ К.С. Вагайцев

Приложение № 1 к контракту
от «15» марта 2017 года №11/ПИР-1/17

ЗАДАНИЕ НА ПРОЕКТИРОВАНИЕ

на выполнение проектных, кадастровых и изыскательских работ по объекту:
«Газораспределительные сети д.Солдырь Глазовского района Удмуртской Республики»

1.	Основание для проектирования	Программа «Газификация Удмуртской Республики»
2.	Государственный заказчик	Казённое учреждение Удмуртской Республики «Дирекция» Стройгазинвест»
3.	Объект	Газораспределительные сети д.Солдырь Глазовского района Удмуртской Республики
4.	Вид строительства:	Новое строительство Газораспределительные сети
5.	Местонахождение объекта	УР, Глазовский район, д.Солдырь
6.	Источник финансирования	Бюджет Удмуртской Республики
7.	Источник газоснабжения:	Существующие газораспределительные сети
8.	Направление использования газа:	На бытовые нужды населения, котельные соцкультбыта, с/х производства
9.	Основные технико-экономические показатели:	Ориентировочная протяженность газопроводов – 10,4 км (без учета протяженности газопроводов–вводов к частным домовладениям и объектам соцкультбыта). Предусмотреть поэтапное строительство сетей (состав этапов согласовать с Администрацией муниципального образования «Глазовский район», при этом предусмотреть возможность выделения строительства газопроводов-вводов в отдельные этапы)
10.	Исходные данные	Получение исходно-разрешительной документации обеспечивает Подрядчик (с их оплатой)
11.	Состав комплекса работ	Проектно-сметная документация, материалы инженерных изысканий в объеме, необходимом для строительства объекта, получения положительного заключения *государственной* экспертизы (согласно градостроительного кодекса), в соответствии с Положением, утвержденным постановлением Правительства РФ №87; требованиями Российского законодательства и законодательства Удмуртской Республики, нормативными документами (ТР, СП, СНиП, ПБ, ГОСТ). 1. Получение исходных данных в объеме необходимом для получения положительного заключения *государственной* экспертизы, оформление разрешения на строительство, постановка на кадастровый учет; 2. Составление, согласование с Заказчиком и утверждение схемы расположения земельного участка на кадастровом плане (карте) соответствующей территории проектируемого объекта; 3. Инженерно-геодезические изыскания в полном объеме (в масштабе не более 1:500); 4. Инженерно-геологические; 5. Инженерно-экологические (при необходимости); 6. Гидрогеологические (при необходимости); 7. Геофизические (при необходимости). 8. Разработка проектно-сметной документации в объеме, необходимом для получения положительного заключения *государственной* экспертизы

		(согласно градостроительного кодекса), в соответствии с Положением, утвержденным постановлением Правительства РФ №87; требованиями Российского законодательства и законодательства Удмуртской Республики, нормативными документами (ТР, СП, СНиП, ПБ, ГОСТ). 9. Горногеологическое обоснование с экспертным заключением (при необходимости). 10. Прохождение экологической экспертизы (при необходимости). 11. Историко-культурное обследование земельного участка с предоставлением положительного заключения историко-культурной экспертизы (при необходимости) 12. Согласование проекта в установленном порядке. 13. Разработка проекта планировки и проекта межевания с оформлением постановления местного органа самоуправления об его утверждении (и всех видов работ связанных с исполнением данного требования); 14. Выполнение комплекса работ по постановке земельного участка под строительство на кадастровый учет; 15. Авторский надзор за строительством объекта. Примечание: Необходимость исполнения видов работ определяет Заказчик с учетом исходно – разрешительной документации представленной подрядчиком, требований действующего законодательства.
12.	Исходные данные для проектирования представляемые заказчиком	Технические условия на присоединение к газораспределительной сети от эксплуатирующей организации.
13.	Требования к согласованиям	Техническую документацию согласовать в установленном порядке с газораспределительной организацией, органами местного самоуправления, собственниками пересекаемых объектов (чьи интересы затрагиваются в ходе строительства газопровода, с получением технических условий), а также со всеми землепользователями смежных участков по отношению к проектируемому газопроводу и другими заинтересованными организациями.
14.	Требования к качеству и экологическим параметрам продукции	Принятые технологии, оборудование, материалы, строительные решения, организация строительства и эксплуатации должны соответствовать нормам установленным РФ и иметь сертификат соответствия (для оборудования, материалов и т.д.)
15.	Требования к сметной документации	Локальные сметы выполнить в базисном уровне цен. Сводный сметный расчет выполнить в базисном и текущем уровне цен. Для определения текущих цен применить индекс пересчета стоимости по протоколу заседания Межведомственной комиссии по ценообразованию в строительстве Правительства УР, действующего на момент прохождения экспертизы. Предусмотреть затраты: - на строительство временных зданий и сооружений; - при производстве работ в зимнее время; - на пусконаладочные работы; - на покрытие строительным организациям страхование рисков, принять в размере 1%; - на единовременную доставку рабочих до места работ и обратно с выплатой командировочных на весь период выполнения работ, либо на ежедневную доставку рабочих до места выполнения работ и обратно; - на непредвиденные расходы в размере 2%; - на вывоз разработанного грунта на ближайшие площадки временного хранения с последующей обратной засыпкой; - связанные с выполнением работ в стесненных условиях;

		-на проведение работ по постановке на кадастровый учет объекта строительства для его дальнейшей эксплуатации.
16.	Требования к выполнению ППТ ПМТ	Разработку документации по планировке территории осуществлять на основании действующего законодательства, Генерального плана муниципального образования, Правил землепользования и застройки
17.	Требования к технологии	Пересечения с автомобильными, железными дорогами, водными и др. преградами выполнить методом наклонно-направленного бурения, с обязательным согласованием Заказчика.
18.	Характеристика газопровода	1. Подземно 2. Трубы полиэтиленовые по ГОСТ Р 50838-2009
19.	Характеристики газопроводов-вводов	К частным домовладениям, объектам соцкультбыта - подземно из полиэтиленовых труб - ГОСТ Р 50838-2009 с установкой крана на границе земельных участков.
20.	Оборудование:	Для снижения давления газа – Газорегуляторный пункт (с обогревом с применением газовых конвекторов, укомплектованные системами пожаротушения, с двумя линиями редуцирования, автономным освещением, укомплектованные комплектом винтовых свай)
21.	Фундаменты	Фундаменты под оборудование и ограждения предусмотреть из винтовых свай
22.	Требования по передаче материалов:	Отчеты по инженерным изысканиям – 2 экз.; Утвержденный проект планировки с проектом межевания – 1 экз; Кадастровый паспорт на земельный участок (для строительства объекта) – 1 экз.; Проектная и рабочая документация – 6 экз. Документация должна быть представлена бумажном носителе, кроме того 1 экз. на электронном носителе (в формате разработки и pdf) Сметную документацию, включая сводные сметные расчеты - 4 экз. на бумажном носителе и 1 экз. на электронном носителе (в одном из форматов doc, docx, txt, rtf и в формате специализированной программы, позволяющей автоматизировать составление форм КС-2, КС-3). Дополнительно предоставить ситуационные планы - 2 экз. на бумажном носителе и 1 экз. на электронном носителе (в формате pdf).

Заказчик:

_____ /С.М. Кудрик/

Подрядчик:

_____ /К.С. Вагайцев/

Приложение № 3

АО «ГАЗПРОМ ГАЗОРАСПРЕДЕЛЕНИЕ»
АКЦИОНЕРНОЕ ОБЩЕСТВО «ГАЗПРОМ ГАЗОРАСПРЕДЕЛЕНИЕ ИЖЕВСК»
(АО «Газпром газораспределение Ижевск»)

Утверждаю

главный инженер филиала АО «Газпром газораспределение Ижевск» в г.Глазове

(Подпись) Максимов А.Л.
(Фамилия И.О)

ТЕХНИЧЕСКИЕ УСЛОВИЯ № 3

ПОДКЛЮЧЕНИЯ ОБЪЕКТА К ГАЗОРАСПРЕДЕЛИТЕЛЬНОЙ СЕТИ

(к договору о подключении) (для юридических лиц)

№ 7-18894-ТУ/2016 **от** ***11.11.2016***

Заявитель ***Казенное Учереждение УР "Дирекция"Стройгазинвест"***
(наименование организации)

Наименование объекта газификации: ***Газораспределительные сети д.Солдырь Глазовского района***
(производственное здание, котельная, жилой дом, общественное, административное, бытовое здание)

Характеристика объекта: ***проектируемый***
(проектируемое, существующее)

Место расположения объекта газификации: ***427611, Удмуртская Респ, Глазовский р-н, Солдырь д***
(почтовый адрес)

Основание для выдачи технических условий - запрос Заявителя № ***26-2/509*** **от** ***10.11.2016*** **г.**
(номер и дата регистрации запроса)

Тип газоиспользующего оборудования (планируемого к установке): ***котёл; газовая плита***
(наименование, количество, техническая характеристика)

Направление использования газа: ***отопление; пищеприготовление; горячее водоснабжение***
(производственные нужды, пищеприготовление, горячее водоснабжение, отопление, вентиляция)

Источник газоснабжения ***ГРС г.Глазов***

Подключение выполнить к газопроводу: ***газопровод - ввод , балансовая принадлежность: АО «Газпром газораспределение Ижевск»***

Максимальный часовой расход газа **: *245,00* м ^{3} /час**
Годовой расход газа **: *247,46* тыс. м ^{3} /год**

Давление газа в точке подключения: проектное рабочее **1,2000** МПа;

Фактическое: максимальное ***1,2000*** МПа минимальное ***0,6000*** МПа;

Диаметр, материал трубы, вид прокладки, координаты в точке подключения:
d 100 мм., сталь, надземная, ПК166, Н = 1,5 м., от существующей задвижки, проект № 13510-ГСН, л. 28, ЗАО "Удмуртгражданпроект"

Срок подключения объекта к сети газораспределения –не позднее ***Ноябрь 2018 г.***
(месяц и год подключения)

Общие инженерно-технические требования:

1. Проектные и строительные работы должны выполняться организациями, имеющими соответствующие допуски СРО.
2. В качестве запорных устройств на наружных газопроводах предусмотреть установку шаровых кранов в исполнении соответствующем способу прокладки. При установке подземных кранов, предусмотреть установку опознавательных знаков: маркеров или опознавательных металлических столбиков: 4 шт. на кран , на расстоянии не менее 0,5м от оси крана до каждого столбика (S-1м^2), выступающих над поверхностью земли на высоту не менее 1,5 м, с указанием на одном из них: номера, марки крана, телефона аварийно-диспетчерской службы. Для защиты выхода крана из земли, при подземной установке, предусмотреть ковер.
3. При проектировании газопроводов максимально предусмотреть использование полиэтиленовых труб. В проекте предусмотреть прокладку газопроводов к жилым домам (до границ земельных участков) с установкой отключающих устройств.
4. До начала строительства проект подлежит экспертизе в соответствии с законодательством о градостроительной деятельности.
5. До начала строительства проект подлежит согласованию с АО «Газпром газораспределение Ижевск». Один экземпляр проектной документации предоставить в АО «Газпром газораспределение Ижевск» на бумажном и электронном носителе в виде файлов с расширением <<*.dxf >> или << *.dwg >>.
6. За 5 дней до приемки объекта в эксплуатацию предупредить АО «Газпром газораспределение Ижевск» об участии в приемке законченного строительством объекта.
7. Предусмотреть установку узла учета расхода газа. Узел учета расхода газа должен соответствовать «Правилам учета газа в РФ», «Правилам поставки газа в РФ».
8. Проект в части учета расхода газа должен быть согласован с Отделом по работе с потребителями АО «Газпром газораспределение Ижевск» и поставщиком газа ООО «Газпром межрегионгаз Ижевск».
9. При проектировании ГРП, в том числе шкафных и блочных предусмотреть:

- оборудование газорегуляторных пунктов с двумя линиями редуцирования;
- оснащение ГРП, ШРП комплексом средств автоматизации нижнего уровня АСУ ТП с передачей данных на диспетчерский пункт филиала или предприятия «Ижевскгаз»;
- площадки с твёрдым покрытием в асфальто-бетонном, бетонном исполнении или из ж/б плит. Размеры указанного покрытия должны выступать на 1м по всему периметру ограждения;
- основания и фундаменты под ГРП и опоры надземных газопроводов выполнять с учетом требований СП 22.13330.2011. «Основания зданий и сооружений». Актуализированная редакция СНиП 2.02.01-83*, также рекомендуется применение винтовых свай;
- нижняя часть шкафного ГРП должна быть расположена на металлических опорах над поверхностью наземного покрытия на высоте 1,2 м;
- ограждение задвижки - по серии чертежей **7858-14-798;**
- ограждение шкафного газорегуляторного пункта – по серии чертежей **7858-14-798;**
- наличие на ограждающих конструкциях ГРП, в том числе шкафных и блочных аншлагов «Огнеопасно - газ» по серии чертежей **7858-14-798**, не менее 4^{x}шт. на 1 объект, то есть не менее одного на каждую сторону ограждающих конструкций;
- на дверях ограждений предусмотреть запорные устройства;
- подъездные пути к ГРП, в том числе шкафным и блочным с твёрдым покрытием в асфальто-бетонном, бетонном исполнении, или из ж/б плит, шириной не менее 2м, а также площадку для стоянки для двух автомобилей размером не менее 6х8м.
- узлы учёта газа, в том числе и на отопление газорегуляторных пунктов;

10. При проектировании стальных подземных газопроводов предусмотреть защиту газопроводов от коррозии в соответствии с требованиями ГОСТ 9.602-2005. Предусмотреть установку средств ЭХЗ с телеметрией.
11. При проектировании надземных газопроводов предусматривать технические решения, защищающие газопроводы и сооружения на них от наезда автотранспорта.
12. . При проектировании надземных газопроводов предусматривать грунтовку и окраску в жёлтый цвет двумя слоями краски (эмали), предназначенной для наружных работ при температуре наружного воздуха от – 40^0 С до +60^0 С.
13. Окраску опор надземных газопроводов предусмотреть в жёлтый цвет двумя слоями краски (эмали), (с предварительной грунтовкой), предназначенной для наружных работ при температуре наружного воздуха от – 40^0 С до +60^0 С.
14. Окраску опор, ограждений предусматривать в стационарных условиях.
15. Зарезервировать в бюджете финансовые средств на работы по техническому обслуживанию подключаемого объекта на первый год эксплуатации.
16. Заключить договор на ведение технического надзора с эксплуатационной организацией. С проектной организацией договор на ведение авторского надзора;

17. В местах пересечения газопроводом искусственных преград и инженерных коммуникаций и прохождения в их охранных зонах запросить ТУ у организаций, в ведении которых они находятся. После окончания проектных работ согласовать проект с заинтересованными организациями;

18. Получить ТУ от других эксплуатационных организаций на подключение к необходимым инженерным коммуникациям;

19. Затраты на пуско-наладочные работы вновь вводимых газопроводов включаются в сметную документацию.

20. Настоящие технические условия должны быть возвращены проектной организацией вместе с проектом Заявителю и приложены к исполнительно-технической документации при сдаче объекта в эксплуатацию.

21. Один экземпляр проектной и исполнительно-технической документации представить в АО «Газпром газораспределение Ижевск» на бумажном и электронном носителе в виде файлов с расширением << *dxf >>, <<*dwg>> .

Срок действия технических условий: **до** ***12 ноября 2018 г.***

начальник ПТО Зайцев М.В.

АДМИНИСТРАЦИЯ МУНИЦИПАЛЬНОГО ОБРАЗОВАНИЯ «АДАМСКОЕ»
«АДАМ» МУНИЦИПАЛ КЫЛДЫТЭТЛЭН АДМИНИСТРАЦИЕЗ

ПОСТАНОВЛЕНИЕ

20 марта 2017 года **№ 9**

д. Адам

О подготовке документации по планировке территории (проекта планировки и проекта межевания территории) по объекту: «Газораспределительные сети д. Солдырь Глазовского района Удмуртской Республики»

В соответствии с Градостроительным кодексом РФ, **Администрация муниципального образования «Адамское» ПОСТАНОВЛЯЕТ:**

1. Принять решение о подготовке документации по планировке территории (проекта планировки и проекта межевания территории) по объекту: «Газораспределительные сети д. Солдырь Глазовского района Удмуртской Республики».
2. Утвердить Задание на подготовку документации по планировке территории (проекта планировки и проекта межевания территории) по объекту: «Газораспределительные сети д. Солдырь Глазовского района Удмуртской Республики».
3. Установить, что письменные предложения о порядке, сроках подготовки и содержании документации по планировке территории физическими и юридическими лицами представляются в Администрацию муниципального образования «Адамское».
4. Разместить настоящее постановление на официальном сайте МО «Глазовский район» в информационно – телекоммуникационной сети «Интернет».
5. Контроль за исполнением настоящего постановления оставляю за собой.

Глава муниципального образования «Адамское» **К.С. Растегаев**

**МИНИСТЕРСТВО
ПРИРОДНЫХ РЕСУРСОВ И ЭКОЛОГИИ
РОССИЙСКОЙ ФЕДЕРАЦИИ
(Минприроды России)**

ул. Б. Грузинская, д. 4/6, Москва, 125993,
тел. (499) 254-48-00, факс (499) 254-43-10
сайт: www.mnr.gov.ru
e-mail: minprirody@mnr.gov.ru
телетайп 112242 СФЕН

15.03.2017 № 12-5/02009-ОГ
на № _____ от _____

Фомину Д.П.

ул. Ипподромная, д. 96, г. Ижевск, 426060

zkn @ugazp.udm.ru

О предоставлении информации

Уважаемый Дмитрий Петрович!

Департамент государственной политики и регулирования в сфере охраны окружающей среды Минприроды России рассмотрел Ваше обращение от б/н о предоставлении информации о наличии особо охраняемых природных территорий федерального значения относительно испрашиваемого объекта и сообщает.

Испрашиваемый объект «Газораспределительные сети д. Солдырь Глазовского района Удмуртской Республики», не находится в границах особо охраняемых природных территорий (далее – ООПТ) федерального значения.

Вместе с тем обращаем внимание, что в случае затрагивания указанным объектом природных зон и объектов, имеющих ограничения по использованию и подлежащих особой защите (водные объекты, водоохранные зоны и прибрежные защитные полосы, леса, объекты растительного и животного мира, занесенные в Красные книги и др.), при проектировании и осуществлении работ необходимо руководствоваться положениями Водного кодекса Российской Федерации и Лесного кодекса Российской Федерации, иного законодательства в соответствующей сфере.

По вопросу получения информации о наличии ООПТ регионального и местного значения, а также объектов растительного и животного мира, занесенных в Красную книгу субъектов Российской Федерации, целесообразно обратиться в органы исполнительной власти соответствующего субъекта Российской Федерации.

Заместитель директора Департамента
государственной политики и регулирования
в сфере охраны окружающей среды В.Б. Степаницкий

Исп. Гапиенко С.А. (499) 125-53-92

Вх. № 457
от «30» 03 2017 г.

АВТОНОМНОЕ УЧРЕЖДЕНИЕ
УПРАВЛЕНИЕ
ОХРАНЫ ОКРУЖАЮЩЕЙ СРЕДЫ И ПРИРОДОПОЛЬЗОВАНИЯ
МИНПРИРОДЫ УР
(АУ «УПРАВЛЕНИЕ МИНПРИРОДЫ УР»)

К. Маркса ул.,130, г. Ижевск, УР, 426003
тел./факс: (3412) 52-81-06
e-mail: umpr18@mail.ru; www.eco18.ru

от 21.03.2017 № 01-13/280-74
на № _____ от _____

Техническому директору
ООО «Удмуртгазпроект»
Д.П. Фомину

О наличии/отсутствии региональных ООПТ

Уважаемый Дмитрий Петрович!

На Ваш запрос от 06.03.2017 года № 371, предоставляем информацию об отсутствии региональных особо охраняемых природных территориях в границах испрашиваемого объекта: «Газораспределительные сети д. Солдырь Глазовского района Удмуртской Республики».

Директор Д.В. Красноперов

Удмурт Республикаысь Глазов районлэн « Адам» муниципал кылдытэтлэн Администрациез

Администрация муниципального образования «Адамское» Глазовского района Удмуртской Республики

ул. Советская, 18, д. Адам Глазовского района УР, 427611, тел. (8-341-41) 90-325

20.03.2017 года № 67

ООО «Удмуртгазпроект»
Техническому директору Д.П. Фомину

Администрация муниципального образования «Адамское» предоставляет следующую информацию по объекту «Газораспределительные сети д. Солдырь Глазовского района Удмуртской Республики»:

1. Информация о наличии, либо отсутствии особо охраняемых природных территорий (ООПТ) местного значения отсутствует;
2. Ближайшее специализированное предприятие «Эколог» расположено по Юкаменскому тракту в 17 км от д. Солдырь.
3. Разрешение о своде неорганизованной древесно – кустарниковой растительности выдается Администрацией муниципального образования «Адамское».

С уважением,
Глава муниципального образования «Адамское» **К.С. Растегаев**

УДМУРТ РЕСПУБЛИКАЫСЬ
ВЕТЕРИНАРИЯЯ
ГЛАВНОЙ УПРАВЛЕНИЕ

ГЛАВНОЕ
УПРАВЛЕНИЕ ВЕТЕРИНАРИИ
УДМУРТСКОЙ РЕСПУБЛИКИ
(ГУВ УР)

ул. В. Сивкова, д. 120, г. Ижевск
Удмуртская Республика, 426011
тел.: (3412) 949-900, 949-912
факс: (3412) 949-904
e-mail: priem@vetupr.org.ru
ОКПО 0086881, ОГРН 1021801664147
ИНН 1835027124/КПП 184101001

17.03.2017 № 1084/01-18
на № 392 от 06.03.2017

Техническому директору
ООО «Удмуртгазпроект»
Д.П. Фомину

Уважаемый Дмитрий Петрович!

В ответ на Ваше письмо от 6.03.2017 г. № 392 Главное управление ветеринарии Удмуртской Республики сообщает, что на территории объекта «Газораспределительные сети д. Солдырь Глазовского района Удмуртской Республики» и в радиусе 2000 метров от объекта наличие действующих, законсервированных скотомогильников, биотермических ям, сибиреязвенных захоронений – не зарегистрировано.

Начальник Главного управления
ветеринарии Удмуртской Республики Н.Н. Котельников

Белоцерковский А.И. 949917

Вх. № 382
от «20» 03 2017 г.

МИНИСТЕРСТВО ПРИРОДНЫХ РЕСУРСОВ И ОХРАНЫ ОКРУЖАЮЩЕЙ СРЕДЫ УДМУРТСКОЙ РЕСПУБЛИКИ

УДМУРТ ЭЛЬКУНЫСЬ ИНКУАЗЬ ВАНЁСЪЁСЪЯ НО КОТЫРЫСЬ УЛОСЭЗ УТЁНЪЯ МИНИСТЕРСТВО

426051, г. Ижевск, ул. М.Горького, 73/1, тел./факс (3412) 90-10-62, E-mail: mpr@minpriroda-udm.ru

22.03.2017 № 01-13/2055

на №381; №382;№383; №384; №385; №379 от 15.09.2016

Техническому директору
Ассоциация «газификация Удмуртии»
ООО «Удмуртгазпроект»

Фомину Д.П.

О предоставлении информации

Уважаемый Дмитрий Петрович!

Министерство природных ресурсов и охраны окружающей среды Удмуртской Республики рассмотрело Ваши обращения о предоставлении информации для выполнения проектно-изыскательских работ по объектам «Газораспределительные сети д. Бурино Балезинского района Удмуртской Республики», «Газораспределительные сети д. Солдырь Глазовского района Удмуртской Республики», «Газораспределительные сети д. Поршур, д. Селянур Граховского района Удмуртской Республики», «Газораспределительные сети д. Пивоварово, д. Верхний Женвай, д. Троицкое Завьяловского района Удмуртской Республики», «Газораспределительные сети д. Новые Марасаны Завьяловского района Удмуртской Республики», «Газораспределительные сети д. Верхнее Кечево Малопургинского района Удмуртской Республики» и направляет документированную информацию о численности охотничьих ресурсов, содержащуюся в государственном охотхозяйственном реестре, в Малопургинском, Завьяловском, Граховском, Глазовском и Балезинского районах. Реестр не содержит данных о плотности охотничьих ресурсов.

Отмечены пути миграции птиц (водоплавающей и болотно-луговой дичи) в весенний и осенний периоды по рекам Кечёвка, Важойка, Пызеп, Якшурка, хотя пути миграции диких копытных животных по территориям вышеперечисленных объектов отсутствуют, не исключено обитание и сезонные перемещения полуводных животных (норка, выдра, ондатра, бобр).

Испрашиваемые объекты не затрагивают территории государственных охотничьих заказников регионального значения.

На территории объектов проектирования газораспределительных сетей, располагающихся в границах населённых пунктов д.Верхнее Кечево (Малопургинский район), д.Новые Марасаны, д.Пивоварово, д.Верхний Женвай, д.Троицкое (Завьяловский район), д.Поршур, д.Селянур (Граховский район), д.Солдырь (Глазовский район), д.Бурино (Балезинский район), редкие и исчезающие виды животных, занесённые в Красную Книгу УР (в т.ч. Красную книгу РФ), не выявлены.

Приложение на 2л. в 1 экз.

Заместитель министра Е.А. Чижов

Л.В. Квачегин
(3412) 51-26-91

Форма 1.1. (ЧМ)

ДОКУМЕНТИРОВАННАЯ ИНФОРМАЦИЯ О ЧИСЛЕННОСТИ МЛЕКОПИТАЮЩИХ, ОТНЕСЕННЫХ К ОХОТНИЧЬИМ РЕСУРСАМ
по состоянию на " 01 " сентября 20 16 г.

Балезинский, Глазовский, Граховский, Завьяловский и малопургинский районы

Наименование органа исполнительной власти субъекта Российской Федерации: Министерство природных ресурсов и охраны окружающей среды Удмуртской Республики

№ п/п	Наименование муниципального района *	Копытные животные, особей																
		Кабан	Кабарга	Дикий северный олень	Косуля европейская	Косуля сибирская	Лось	Благородный олень	Пятнистый олень	Лань	Овцебык	Муфлон	Сайгак	Серна	Сибирский горный козел	Туры	Снежный баран	Гибрид зубра с бизоном
1	2	3	4	5	6	7	8	9	10	11	12	13	14	15	16	17	18	19
2	Балезинский	117					851											
5	Глазовский	50					645											
6	Граховский	63					288											
8	Завьяловский	157				1	798											
17	Малопургинский	193				4	458											

Продолжение формы 1.1. (ЧМ)

№ п/п	Наименование муниципального района *	Медведи,		Пушные животные, особей																			
		Медведь бурый	Медведь белогрудый	Волк	Шакал	Лисица	Корсак	Песец	Енотовидная собака	Енот-полоскун	Рысь	Росомаха	Барсук	Куница каменная	Куница лесная	Соболь	Харза	Кот амурский	Кот лесной	Кошка степная	Ласка	Горностай	Солонгой
1	2	20	21	22	23	24	25	26	27	28	29	30	31	32	33	34	35	36	37	38	39	40	41
2	Балезинский	119		4		121					23		93		137							2	
5	Глазовский	96		2		139					21		126		203							15	
6	Граховский	4		0		190			22		0		39		112							0	
8	Завьяловский	39		0		255					3		99		230							21	
17	Малопургинский	10		0		328					4		87		202							22	

Продолжение формы 1.1. (ЧМ)

№ п/п	Наименование муниципального района *	Пушные животные, особей																						
		Колонок	Лесной хорь	Степной хорь	Норки	Выдра	Заяц-беляк	Заяц-русак	Заяц-толай	Заяц маньчжурский	Кролик дикий	Бобр канадский	Бобр европейский	Сурок-байбак	Сурок серый	Сурок-тарбаган	Сурок черношапочн	Суслики	Кроты	Бурундуки	Летяга	Белки	Хомяки	Ондатра	Водяная полевка
1	2	42	43	44	45	46	47	48	49	50	51	52	53	54	55	56	57	58	59	60	61	62	63	64	65
2	Балезинский		26		164	60	2177	0					580									1229		0	
5	Глазовский		16		310	73	2064	0					1453									883		3576	
6	Граховский		4		176	5	303	66					1253									114		2145	
8	Завьяловский		3		277	42	1008	6					1134						50			1348		408	10
17	Малопургинский		8		76	22	318	15					489									792		946	

Форма 1.2. (ЧП)

ДОКУМЕНТИРОВАННАЯ ИНФОРМАЦИЯ О ЧИСЛЕННОСТИ ПТИЦ, ОТНЕСЕННЫХ К ОХОТНИЧЬИМ РЕСУРСАМ
по состоянию на " 1 " сентября 20 16 г.

Балезинский, Глазовский, Граховский, Завьяловский и Малопургинский районы
Наименование органа исполнительной власти субъекта Российской Федерации: Министерство природных ресурсов и охраны окружающей среды Удмуртской Республики

№ п/п	Наименование муниципального района *	Виды охотничьих ресурсов, особей																						
		Вальдшнеп	Глухарь каменный	Глухарь обыкновенный	Куропатка белая	Куропатка бородатая	Куропатка серая	Куропатка тундряная	Рябчик	Тетерев обыкновенный	Вяхирь	Голубь сизый	Клинтух	Горлица большая	Горлица кольчатая	Горлица обыкновенная	Перепел обыкновенный	Перепел японский	Бекас азиатский	Бекас обыкновенный	Веретенник большой	Веретенник малый	Гаршнеп	Дупель обыкновенный
1	2	3	4	5	6	7	8	9	10	11	12	13	14	15	16	17	18	19	20	21	22	23	24	25
2	Балезинский			304					1952	1708														
5	Глазовский	40000		468					2687	5339	350	2500				250	1200			3500	25		5100	3200
6	Граховский	1485		22					0	2184	1261						6184			1247				
8	Завьяловский	892		85					1982	4777	82	28				72	202			124			68	154
17	Малопургинский	811		0			52		302	287	600	10000				50	1000			200	10			50

Продолжение формы 1.2. (ЧП)

№ п/п	Наименование муниципального района *	Виды охотничьих ресурсов, особей																						
		Гуменник	Гусь белолобый	Гусь серый	Казарка белощекая	Кряква	Чирок-свистунок	Чирок-трескунок	Серая утка	Касатка	Гага обыкновенная	Гоголь обыкновенный	Свиязь	Кряква черная	Красноносый нырок	Красноголовый нырок	Хохлатая чернеть	Крохали (в том числе луток)	Турпан	Огарь	Шилохвость	Широконоска	Пеганка
1	2	26	27	28	29	30	31	32	33	34	35	36	37	38	39	40	41	42	43	44	45	46	47
2	Балезинский																						
5	Глазовский	45000	45000	12000		45000	7500	7500				1100	7000			1500	1500	700			500	1000	
6	Граховский	2550	1030			40	35	36	87														
8	Завьяловский	30	22	158		33	15	25	395														
17	Малопургинский	1000	15000			800	100	200				10					50						

Продолжение формы 1.2. (ЧП)

№ п/п	Наименование муниципального района *	Виды охотничьих ресурсов, особей																						
		Синьга	Каменушка	Улиты	Чибис	Мородунка	Обыкновенный погоныш	Турухтан	Травник	Саджа	Тулес	Камнешарка	Камышница обыкновенная	Коростель	Кеклик	Фазан	Кроншнеп большой	Кроншнеп средний	Пасшушок	Лысуха	Хрустан	Улары
1	2	48	49	50	51	52	53	54	55	56	57	58	59	60	61	62	63	64	65	66	67	68
2	Балезинский																					
5	Глазовский				15500	250	1200	1100	600				4300	15500			2800		1200			
6	Граховский				2494									2783								
8	Завьяловский			10	100		62		6				54	84								
17	Малопургинский			1000	550								1	200								

АВТОНОМНОЕ УЧРЕЖДЕНИЕ
УПРАВЛЕНИЕ
ОХРАНЫ ОКРУЖАЮЩЕЙ СРЕДЫ И ПРИРОДОПОЛЬЗОВАНИЯ
МИНПРИРОДЫ УР
(АУ «УПРАВЛЕНИЕ МИНПРИРОДЫ УР»)

К. Маркса ул.,130, г. Ижевск, УР, 426003
тел./факс: (3412) 52-81-06
e-mail: umpr18@mail.ru; www.eco18.ru

04.04.2017 № 01-13/343

на № _____ от _____

ООО
«Удмуртгазпроект»

г. Ижевск

Гидрогеологическое заключение
АУ «Управление Минприроды УР» № 44/2017
о состоянии подземных вод по земельному участку, испрашиваемому под проектируемый объект: «Газораспределительные сети д. Солдырь Глазовского района Удмуртской Республики»

Испрашиваемый земельный участок под газораспределительные сети д. Солдырь находится в Глазовском районе, на правобережье р. Чепца.

В пределах рассматриваемой территории, в том числе непосредственно в границах земельного участка под газораспределительные сети основным водоносным горизонтом, используемым для централизованного водоснабжения, служат совместно эксплуатируемые водоносные юрпаловская (P_3jur) и слободская (P_3sl) карбонатно-терригенные свиты. Водовмещающими породами являются линзы песчаников, а также невыдержанные по простиранию прослои трещиноватых алевролитов, мергелей и известняков. Мощность отдельных водовмещающих прослоев составляет 2-3 м, суммарная их мощность изменяется от 3 до 14 м. Удельные дебиты скважин составляют 0,1-0,9 л/с.

Ожидаемая глубина залегания уровня подземных вод в границах рассматриваемого участка под газораспределительные сети составляет около 5-15 метров. Глубина залегания кровли водовмещающих пород, ориентировочно находится на глубине 5-45 м.

Время вертикальной фильтрации грунтовых вод до целевых водоносных горизонтов составляет 4-5 лет. Таким образом, подземные воды недостаточно защищены от химического загрязнения. От микробного загрязнения эксплуатационные горизонты можно считать защищенными, т.к. время вертикальной фильтрации в несколько раз превышает срок жизни патогенных микробов (200 сут).

Питание подземных вод осуществляется за счет инфильтрации атмосферных осадков, а также перетекания из нижележащих отложений при отсутствии водоупора. Разгрузка происходит в речную сеть.

По химическому составу подземные воды в пределах участка работ гидрокарбонатные магниево-натриевые, натриевые, с минерализацией 0,4 г/дм^3.

Разведанные месторождения подземных вод на рассматриваемой территории отсутствуют.

Испрашиваемый участок расположен за пределами границ поясов зон санитарной охраны подземных источников питьевого водоснабжения.

Непосредственно в пределах рассматриваемого земельного участка под газораспределительные сети перспективные участки с целью постановки поисково-оценочных работ для хозяйственно-питьевого водоснабжения не выделялись.

Учитывая вышеизложенное, испрашиваемый земельный участок под газораспределительные сети д. Солдырь в Глазовском районе по гидрогеологическим условиям возражений не вызывает.

Директор Д.В. Красноперов

Исп. Давкова А.Н.
т.52-67-72

**ФЕДЕРАЛЬНОЕ АГЕНТСТВО
ПО НЕДРОПОЛЬЗОВАНИЮ
(РОСНЕДРА)**

**ДЕПАРТАМЕНТ
ПО НЕДРОПОЛЬЗОВАНИЮ
ПО ПРИВОЛЖСКОМУ
ФЕДЕРАЛЬНОМУ ОКРУГУ
(ПРИВОЛЖСКНЕДРА)**

**603000, г.Н.Новгород, пл.М.Горького, 4/2
Тел./факс (831) 433-74-03, тел.433-78-91
E-mail: privolzh@rosnedra.gov.ru**

05 АПР 2017 №УР-ПФО-10-00-36/410

на № 393 от 06.03.2017

Генеральному директору
ООО «Удмуртгазпроект»

К.С. Вагайцеву

426060, Удмуртская Республика,
г.Ижевск,
ул.Ипподромная, 96

ЗАКЛЮЧЕНИЕ
об отсутствии полезных ископаемых в недрах под участком предстоящей застройки

В недрах под земельным участком, расположенным в д.Солдырь, Глазовского района Удмуртской Республики, с географическими координатами поворотных точек:

Номер точки	Северная широта			Восточная долгота		
	градусы	минуты	секунды	градусы	минуты	секунды
1	58	09	08,33	52	45	23,36
2	58	09	08,82	52	45	48,70
3	58	09	00,25	52	45	56,12
4	58	09	00,25	52	46	04,77
5	58	09	22,14	52	46	16,36
6	58	09	20,50	52	46	31,81
7	58	09	13,32	52	46	38,14
8	58	09	09,23	52	47	01,78
9	58	08	50,28	52	46	51,27
10	58	08	50,28	52	45	40,20
11	58	08	56,33	52	45	39,12
12	58	08	55,27	52	45	21,05

разведанные месторождения полезных ископаемых отсутствуют.

Участок расположен в границах Подборновского участка недр, включенного в утвержденный Федеральным агентством по недропользованию 07.11.2016 Перечень участков недр по Удмуртской Республике, предлагаемых для предоставления в пользование на 2017 год, для геологического изучения углеводородного сырья за счет средств недропользователей.

Срок действия настоящего заключения 1 год.

Приложение: Ситуационный план на 1 л. в 1 экз.

Заместитель начальника А.В. Белоконь

Ю.В. Шемякина
(3412) 37-57-31

Ситуационный план испрашиваемого участка

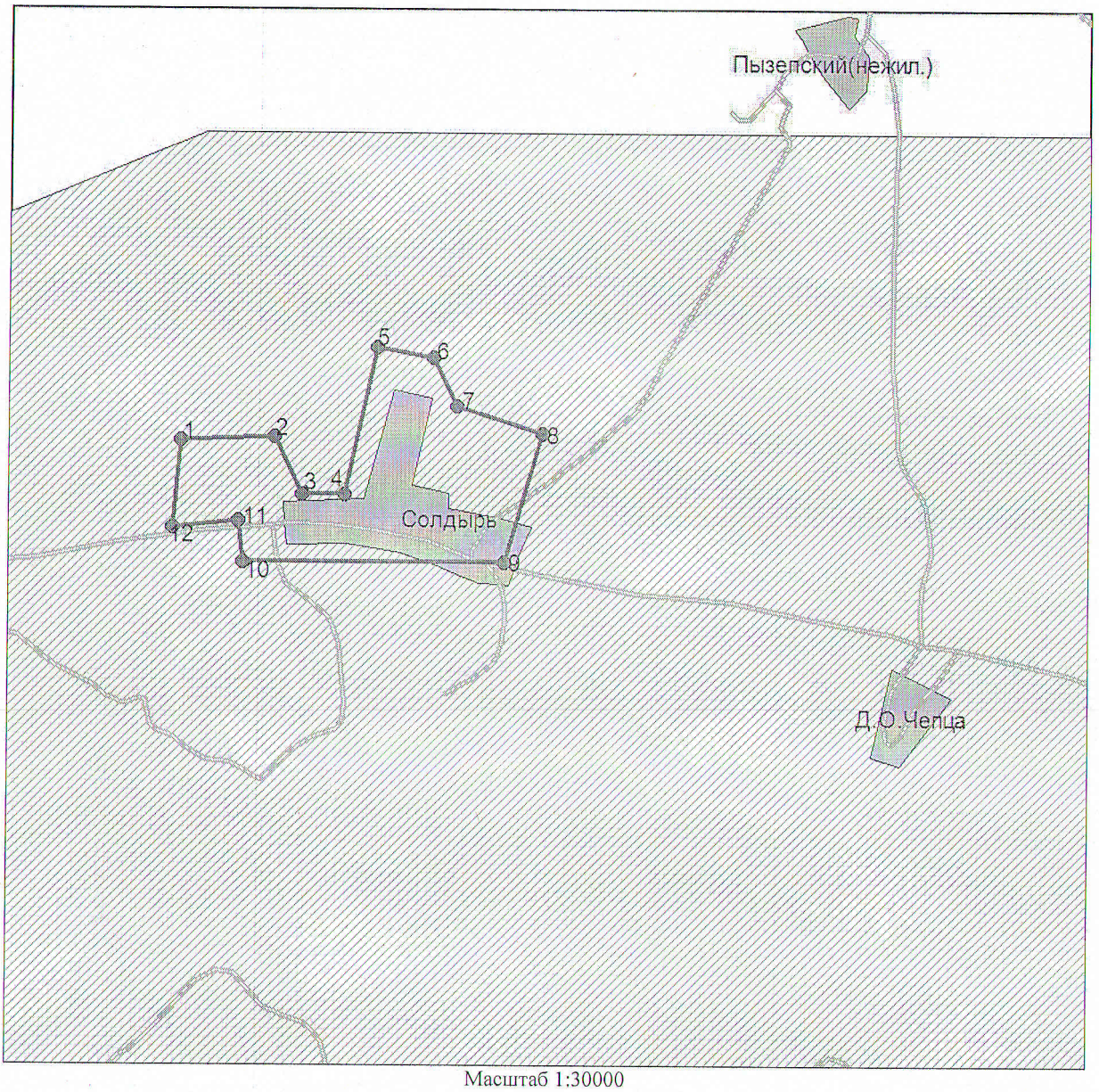

Масштаб 1:30000

Условные обозначения:

- границы и точки объектов

Подборновский участок недр, включенный в утвержденный Федеральным агентством по недропользованию 07.11.2016 Перечень участков недр по Удмуртской Республике, предлагаемых для предоставления в пользование на 2017 год, для геологического изучения углеводородного сырья за счет средств недропользователей

АГЕНТСТВО ПО ГОСУДАРСТВЕННОЙ ОХРАНЕ ОБЪЕКТОВ КУЛЬТУРНОГО НАСЛЕДИЯ УДМУРТСКОЙ РЕСПУБЛИКИ

УДМУРТ ЭЛЬКУНЫСЬ ЛУЛЧЕБЕРЕТ КЫЛЁСБУРЕЗ КУНЭН УТЁНЪЯ АГЕНТСТВО

М. Горького ул., д.73, г. Ижевск, Удмуртская Республика, 426051
Тел.: (3412) 246-042; e-mail: aoknur@mail.ru
ИНН/КПП 1831178683/183101001

От 16.03.2017 № 01-14/399

На № 377 от 06.03.2017

Техническому директору
ООО «Удмуртгазпроект»
Д. П.Фомину

Справка
о наличии (отсутствии) на территории, подлежащей хозяйственному освоению, объектов культурного наследия, выявленных объектов культурного наследия

На основании представленных документов:

заявления о предоставлении информации о наличии/отсутствии на земельном участке, подлежащем хозяйственному освоению, объектов культурного наследия;

географических координат поворотных точек проектируемого объекта (WGS-84);

ситуационного плана размещения объекта –

рассмотрены следующие учетные и архивные материалы:

список объектов культурного наследия, включенных в Единый государственный реестр объектов культурного наследия (памятников истории и культуры) народов Российской Федерации, перечень выявленных объектов культурного наследия;

отчеты о проведении научно-исследовательских и изыскательских работ в Глазовском районе Удмуртской Республики.

Установлено, что в районе испрашиваемого земельного участка, подлежащего хозяйственному освоению по проектируемому объекту «Газораспределительные сети д. Солдырь Глазовского района Удмуртской Республики», расположенному на территории д. Солдырь Глазовского района Удмуртской Республики, находятся выявленные объекты культурного наследия – Солдырское III поселение (р.Пызеп (Л), 0.5 км к З от д.Солдырь), Солдырское IV поселение (р. Пызеп (Л), 0.7 км к СЗ от центра д. Солдырь, 550 м к Ю от водозабора).

Испрашиваемый земельный участок расположен вне зон охраны объектов культурного наследия.

Сведениями об отсутствии на самом испрашиваемом участке объектов, обладающих признаками объектов культурного наследия (в т.ч. археологических), Агентство по государственной охране объектов культурного наследия Удмуртской Республики не располагает.

Учитывая изложенное, Заказчик работ в соответствии со ст. 28, 30, 31, 32, 36, 45.1 Федерального закона от 25.06.2002 г. № 73-ФЗ «Об объектах культурного

наследия (памятниках истории и культуры) народов Российской Федерации» (далее – Федеральный закон № 73-ФЗ) обязан:

– обеспечить проведение и финансирование государственной историко-культурной экспертизы земельного участка, подлежащего воздействию земляных, строительных, хозяйственных и иных работ, путем археологической разведки, в порядке, установленном ст. 45.1 Федерального закона № 73-ФЗ;

– представить в Агентство документацию, подготовленную на основе археологических полевых работ, содержащую результаты исследований, в соответствии с которыми определяется наличие или отсутствие объектов, обладающих признаками объекта культурного наследия, на земельном участке, подлежащем воздействию земляных, строительных, хозяйственных и иных работ, а также заключение государственной историко-культурной экспертизы указанной документации (либо земельного участка).

В случае обнаружения в границе земельного участка, подлежащего воздействию земляных, строительных, хозяйственных и иных работ, объектов, обладающих признаками объекта культурного наследия, и после принятия Агентством решения о включении данных объектов в перечень выявленных объектов культурного наследия:

– разработать в составе проектной документации раздел об обеспечении сохранности выявленного объекта или о проведении спасательных археологических полевых работ или проект обеспечения сохранности выявленного объекта культурного наследия либо план проведения спасательных археологических полевых работ, включающих оценку воздействия проводимых работ на указанный объект культурного наследия (далее документация или раздел документации, обосновывающий меры по обеспечению сохранности выявленного объекта культурного (археологического) наследия);

– получить по документации или разделу документации, обосновывающей меры по обеспечению сохранности выявленного объекта культурного наследия, заключение государственной историко-культурной экспертизы и представить его совместно с указанной документацией в Агентство на согласование;

– обеспечить реализацию согласованной Агентством документации, обосновывающей меры по обеспечению сохранности выявленного объекта культурного (археологического) наследия.

Руководитель Ю.А. Перевозчиков

Хайруллина О.Ф.,
т. 246-047

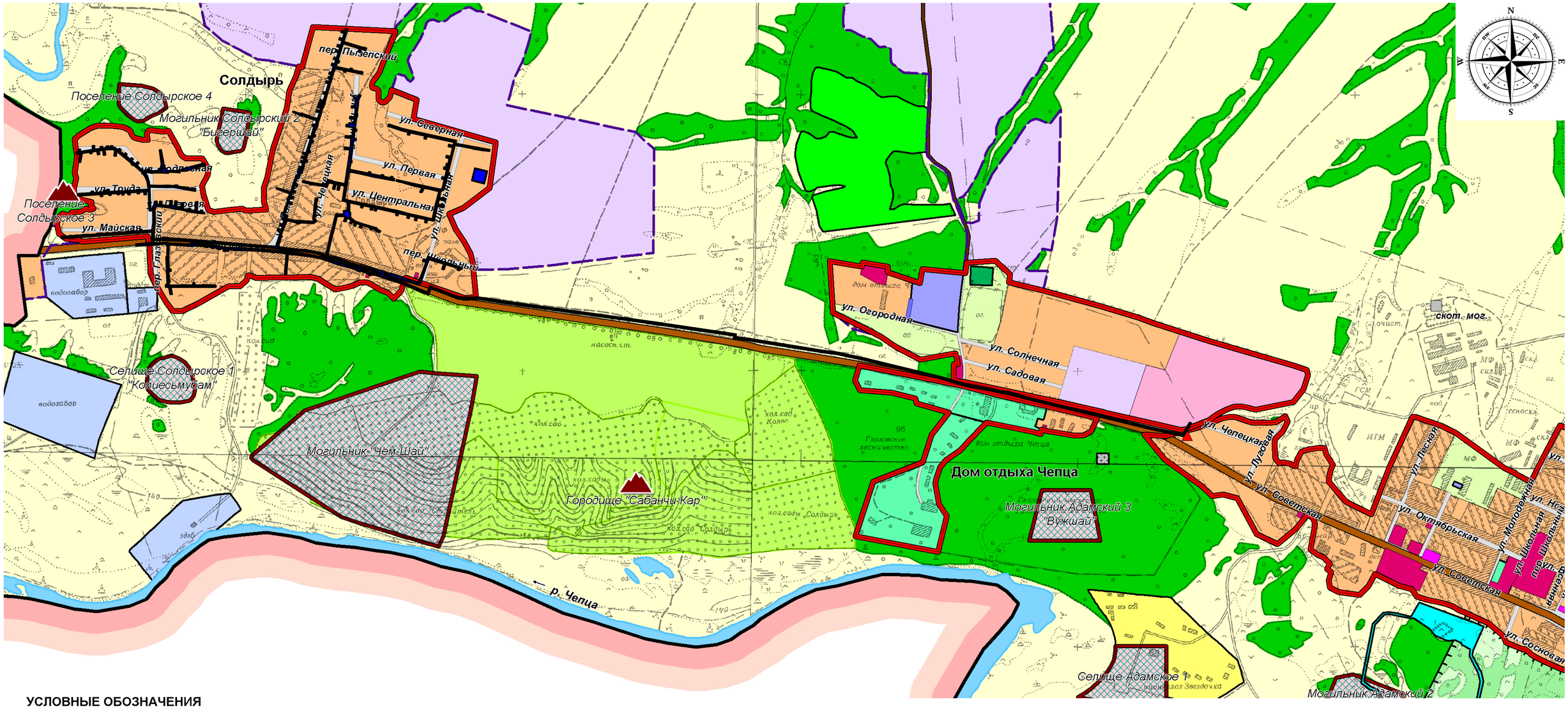

УСЛОВНЫЕ ОБОЗНАЧЕНИЯ

- граница сельского поселения
- граница населенных пунктов
- граница населенных пунктов проектная
- Адам — административный центр сельского поселения
- Полом — сельский населенный пункт
- памятник археологии
- памятник археологии (расположение условное, граница не определена)
- государственный природный заказник "Адамский" проектируемый
- лес
- водоемы, водотоки
- региональная автодорога
- автодороги местного значения
- автодороги местного значения проектируемые
- прочие автодороги (проселочные, лесные, полевые)
- улично-дорожная сеть
- мосты

Функциональные зоны

В границах населенных пунктов

- жилая зона
- общественно-деловая зона
- производственная зона
- зона инженерной инфраструктуры
- зона сельскохозяйственного использования
- зона рекреационного назначения

За границей населенных пунктов

- зона инженерной инфраструктуры
- зона сельскохозяйственного использования
- зона садоводства и дачного хозяйства
- зона рекреационного назначения
- зона специального назначения

- зона размещения проектируемого линейного объекта

Территории, планируемые для развития функциональных зон на расчетный срок

В границах населенных пунктов

- жилая зона
- общественно-деловая зона
- производственная зона
- зона рекреационного назначения

За границей населенных пунктов

- зона садоводства и дачного хозяйства
- зона рекреационного назначения

Изм.	Кол.уч.	Лист	№ док.	Подп.	Дата
ГИП		Бодяга			
Нач. отд.					
Гл. спец.					
Проверил					
Разраб.		Ахатов			
Н. контр.		Бутолина			

1071-ППТ.ГМ2

Газораспределительные сети д. Солдырь Глазовского района Удмуртской Республики.

Проект планировки территории. Материалы по обоснованию.

Стадия	Лист	Листов
ППТ	1	

Карта планировочной структуры территории поселения, межселенной территории муниципального района. М 1 : 5 000.

ООО "Удмуртгазпроект"

Условные обозначения:

- Граница разработки проекта планировки территории
- Проектируемые красные линии
- Границы населенного пункта
- Существующие здания и сооружения
- Сущ. линии электропередач
- Сущ. сети газопровода
- Сущ. сети водопроводов
- Линии обозначающие дороги, проезды, объекты существующей транспортной инфраструктуры
- Водный объект
- Основные направления движения пешеходов
- Основные направления движения транспорта

Изм.	Кол.уч.	Лист	№ док.	Подп.	Дата	1071-ППТ.ГМ2
						Газораспределительные сети д. Солдырь Глазовского района Удмуртской Республики.
ГИП		Бодяга				Проект планировки территории. Материалы по обоснованию.
Нач. отд.						Стадия: ППТ; Лист: 2; Листов:
Гл. спец.						
Проверил						Схема организации движения транспорта и пешеходов. Фрагмент 1. М 1 : 1 000.
Разраб.		Ахатов				ООО "Удмуртгазпроект"
Н. контр.		Бутолина				

Фрагмент 2

линия соединения с фрагментом 3

линия соединения с фрагментом 1

линия соединения с фрагментом 4

Схема расположения фрагментов

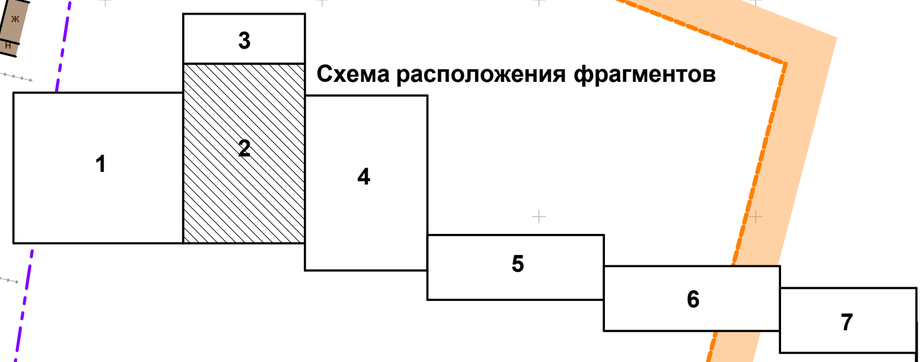

Условные обозначения:

- Граница разработки проекта планировки территории
- Проектируемые красные линии
- Границы населенного пункта
- Существующие здания и сооружения
- Сущ. линии электропередач
- Сущ. сети газопровода
- Сущ. сети водопроводов
- Линии обозначающие дороги, проезды, объекты существующей транспортной инфраструктуры
- Водный объект
- Основные направления движения пешеходов
- Основные направления движения транспорта

Изм.	Кол.уч.	Лист	№ док.	Подп.	Дата	1071-ППТ.ГМ2			
						Газораспределительные сети д. Солдырь Глазовского района Удмуртской Республики.			
ГИП		Бодяга				Проект планировки территории. Материалы по обоснованию.	Стадия	Лист	Листов
Нач. отд.							ППТ	3	
Гл. спец.									
Проверил						Схема организации движения транспорта и пешеходов. Фрагмент 2. М 1 : 1 000.	ООО "Удмуртгазпроект"		
Разраб.		Ахатов							
Н. контр.		Бутолина							

Фрагмент 4

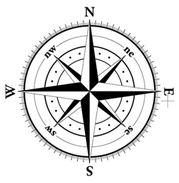

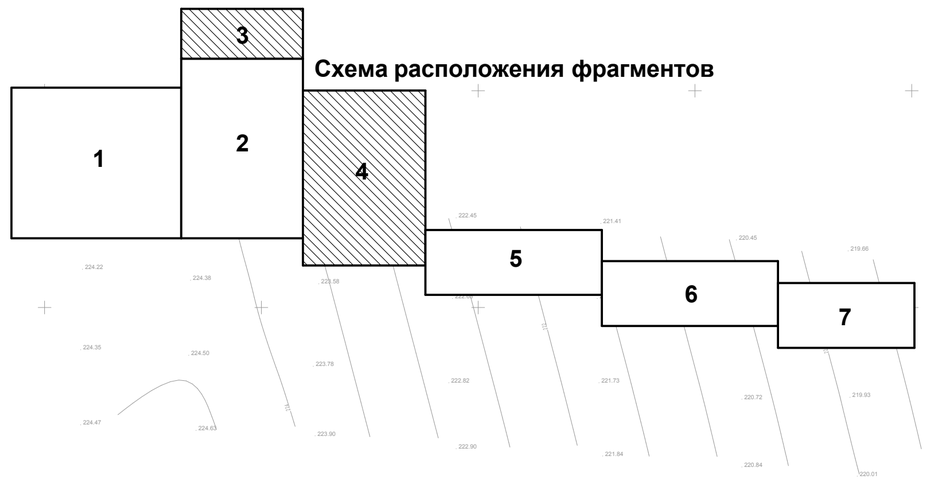

Фрагмент 3

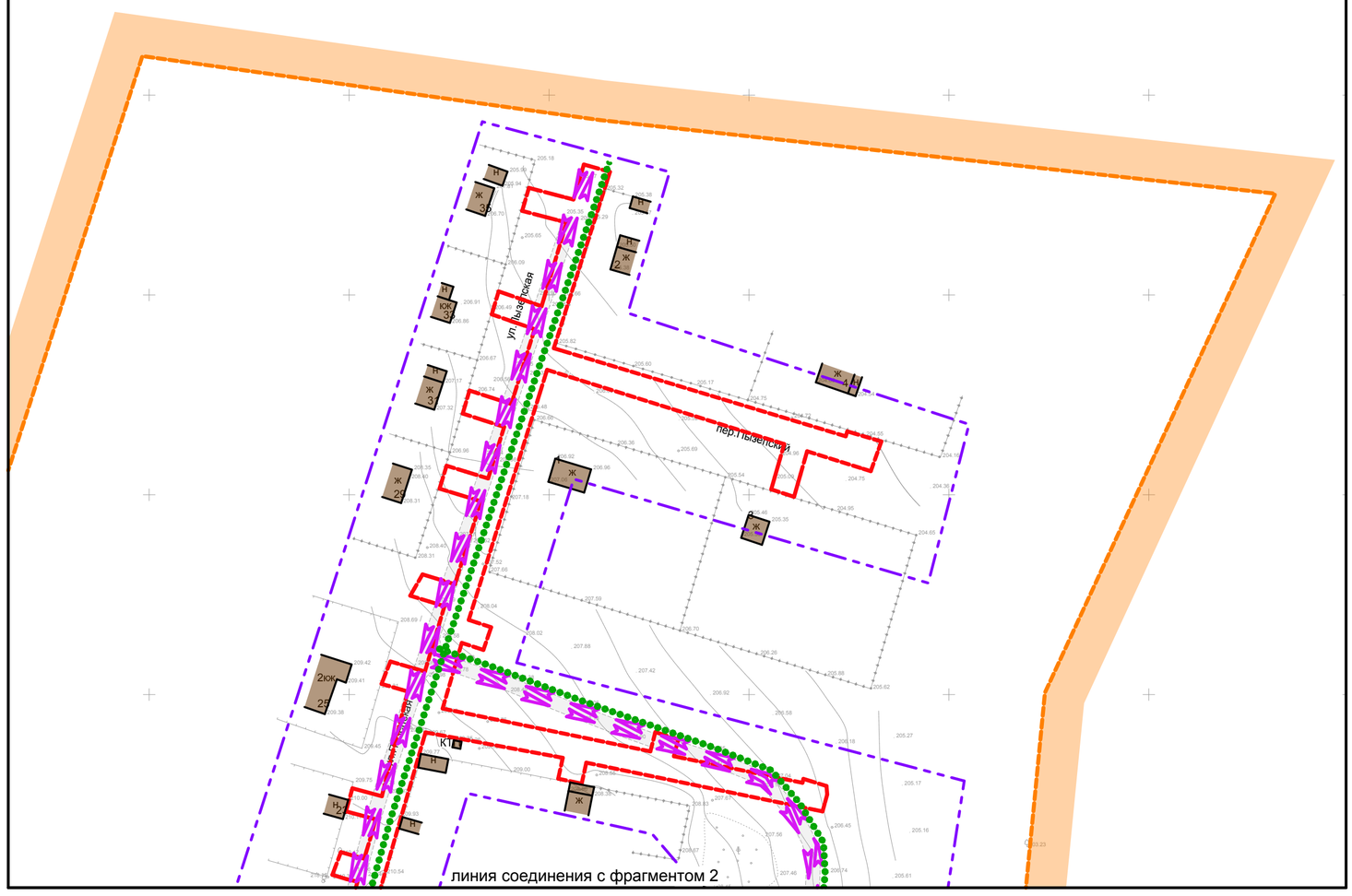

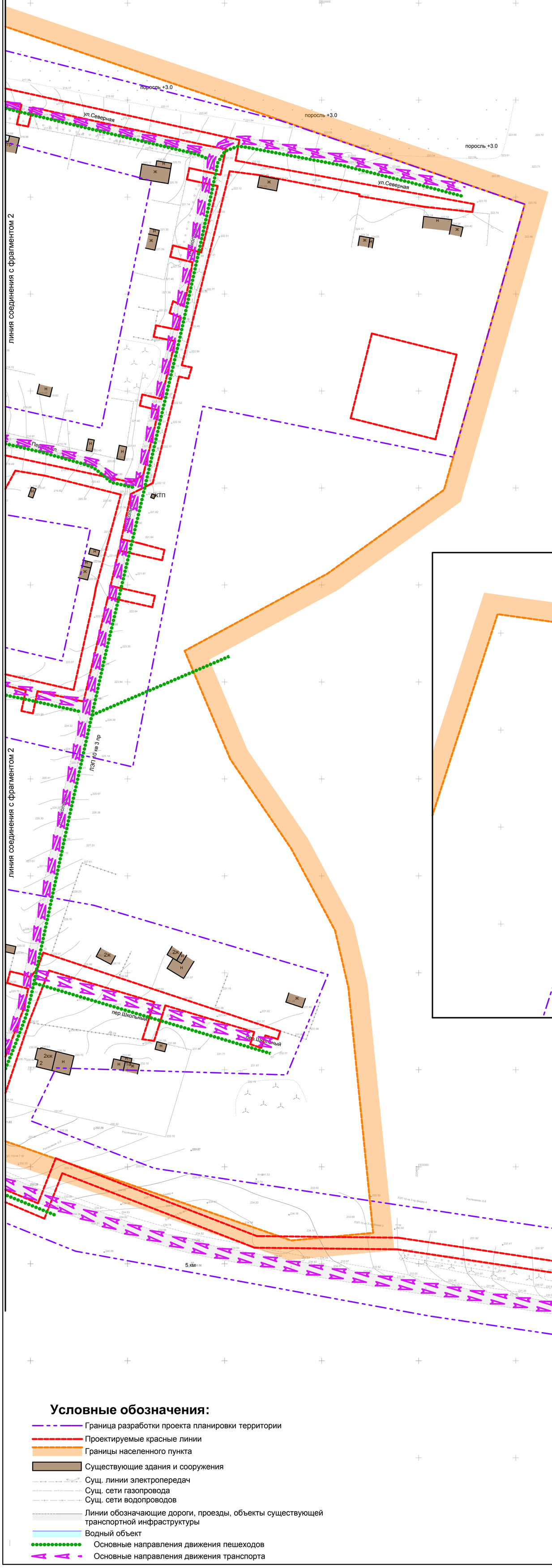

Условные обозначения:

- Граница разработки проекта планировки территории
- Проектируемые красные линии
- Границы населенного пункта
- Существующие здания и сооружения
- Сущ. линии электропередач
- Сущ. сети газопровода
- Сущ. сети водопроводов
- Линии обозначающие дороги, проезды, объекты существующей транспортной инфраструктуры
- Водный объект
- Основные направления движения пешеходов
- Основные направления движения транспорта

						1071-ППТ.ГМ2
						Газораспределительные сети д. Солдырь Глазовского района Удмуртской Республики.
Изм.	Кол.уч.	Лист	№ док.	Подп.	Дата	
ГИП		Бодяга				Проект планировки территории. Материалы по обоснованию.
Нач. отд.						Стадия: ППТ; Лист: 4; Листов:
Гл. спец.						
Проверил						
Разраб.		Ахатов				Схема организации движения транспорта и пешеходов. Фрагменты 3,4. М 1 : 1 000.
Н. контр.		Бутолина				ООО "Удмуртгазпроект"

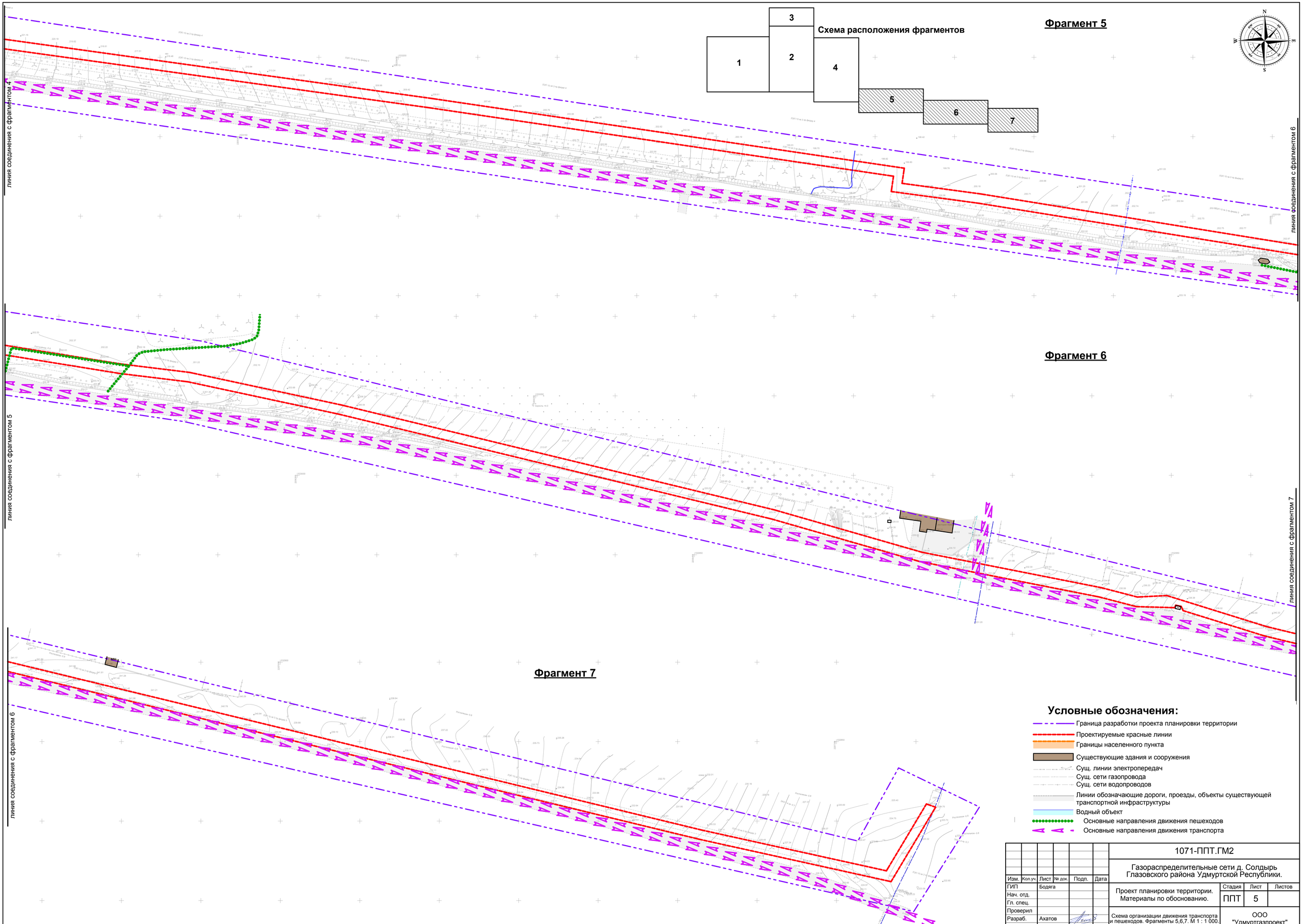

Условные обозначения:

- Граница разработки проекта планировки территории
- Проектируемые красные линии
- Границы населенного пункта
- Существующие здания и сооружения
- Сущ. линии электропередач
- Сущ. сети газопровода
- Сущ. сети водопроводов
- Линии обозначающие дороги, проезды, объекты существующей транспортной инфраструктуры
- Водный объект
- Основные направления движения пешеходов
- Основные направления движения транспорта

						1071-ППТ.ГМ2	
						Газораспределительные сети д. Солдырь Глазовского района Удмуртской Республики.	
Изм.	Кол.уч.	Лист	№ док.	Подп.	Дата		
ГИП		Бодяга				Проект планировки территории. Материалы по обоснованию.	Стадия: ППТ; Лист: 5; Листов:
Нач. отд.							
Гл. спец.							
Проверил							
Разраб.		Ахатов				Схема организации движения транспорта и пешеходов. Фрагменты 5,6,7. М 1 : 1 000.	ООО "Удмуртгазпроект"
Н. контр.		Бутолина					

Фрагмент 1

Условные обозначения:

- Граница разработки проекта планировки территории
- Проектируемые красные линии
- Границы населенного пункта
- Существующие здания и сооружения
- Линии обозначающие дороги, проезды, объекты существующей
- Улично-дорожная сеть
- Проектируемый линейный объект (подземная прокладка)
- Проектируемый линейный объект (подземная прокладка, методом ННБ, ГНБ)
- Проектируемый газопровод (высокое, среднее давление)
- Сущ. линии электропередач
- Сущ. сети газопровода
- Сущ. сети водопроводов

Зоны с особыми условиями использования территории

- Охранная зона сущ. линий электропередач
- Охранная зона сущ. линий связи
- Охранная зона проектируемого линейного объекта
- Охранная зона сущ. газопровода
- Водоохранная зона водных объектов
- Охранная зона водозаборных скважин и сооружений

Схема расположения фрагментов

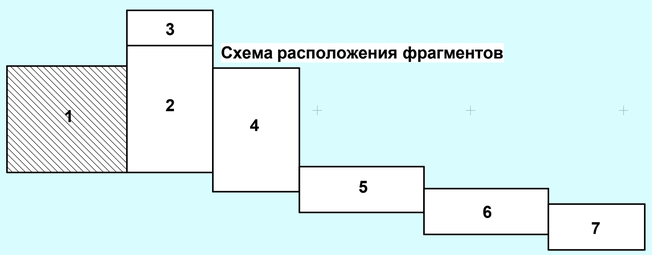

линия соединения с фрагментом 2

						1071-ППТ.ГМ2	
						Газораспределительные сети д. Солдырь Глазовского района Удмуртской Республики.	
Изм.	Кол.уч.	Лист	№ док.	Подп.	Дата		
ГИП		Бодяга				Проект планировки территории. Материалы по обоснованию.	Стадия: ППТ; Лист: 6; Листов:
Нач. отд.							
Гл. спец.							
Проверил						Схема границ объектов культурного наследия. Схема границ зон с особыми условиями использования территории.Фрагмент 1. М1:1 000.	ООО "Удмуртгазпроект"
Разраб.		Ахатов					
Н. контр.		Бутолина					

Фрагмент 2

линия соединения с фрагментом 3

линия соединения с фрагментом 4

линия соединения с фрагментом 1

Схема расположения фрагментов

1 | 2 | 3 | 4 | 5 | 6 | 7

Условные обозначения:

- Граница разработки проекта планировки территории
- Проектируемые красные линии
- Границы населенного пункта
- Существующие здания и сооружения
- Улично-дорожная сеть
- Водный объект
- Проектируемый линейный объект (подземная прокладка)
- Проектируемый линейный объект (подземная прокладка, методом ННБ, ГНБ)
- Проектируемый газопровод (высокое, среднее давление)
- Сущ. линии электропередач
- Сущ. сети газопровода
- Сущ. сети водопроводов

Зоны с особыми условиями использования территории

- Охранная зона сущ. линий электропередач
- Охранная зона сущ. линий связи
- Охранная зона проектируемого линейного объекта
- Охранная зона сущ. газопровода
- Водоохранная зона водных объектов
- Охранная зона водозаборных скважин и сооружений

Изм.	Кол.уч.	Лист	№ док.	Подп.	Дата
ГИП		Бодяга			
Нач. отд.					
Гл. спец.					
Проверил					
Разраб.		Ахатов			
Н. контр.		Бутолина			

1071-ППТ.ГМ2

Газораспределительные сети д. Солдырь Глазовского района Удмуртской Республики.

Проект планировки территории. Материалы по обоснованию.

Стадия	Лист	Листов
ППТ	7	

Схема границ объектов культурного наследия. Схема границ зон с особыми условиями использования территории.Фрагмент 2. М1:1 000.

ООО "Удмуртгазпроект"

Фрагмент 4

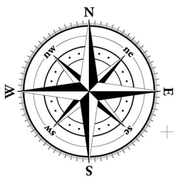

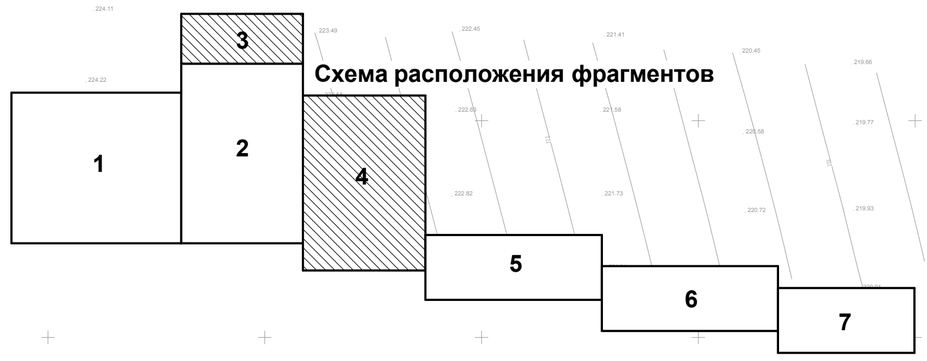

Фрагмент 3

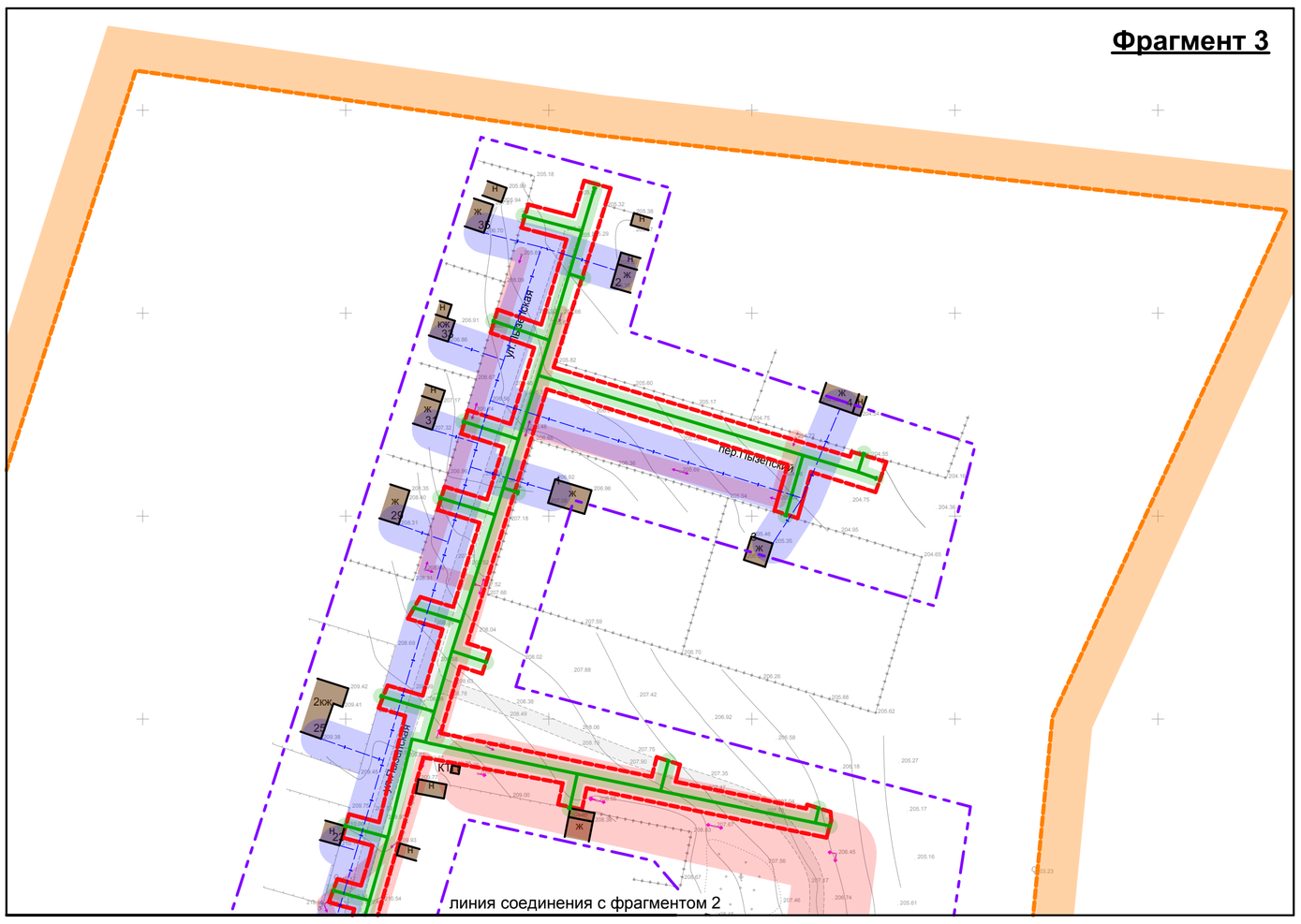

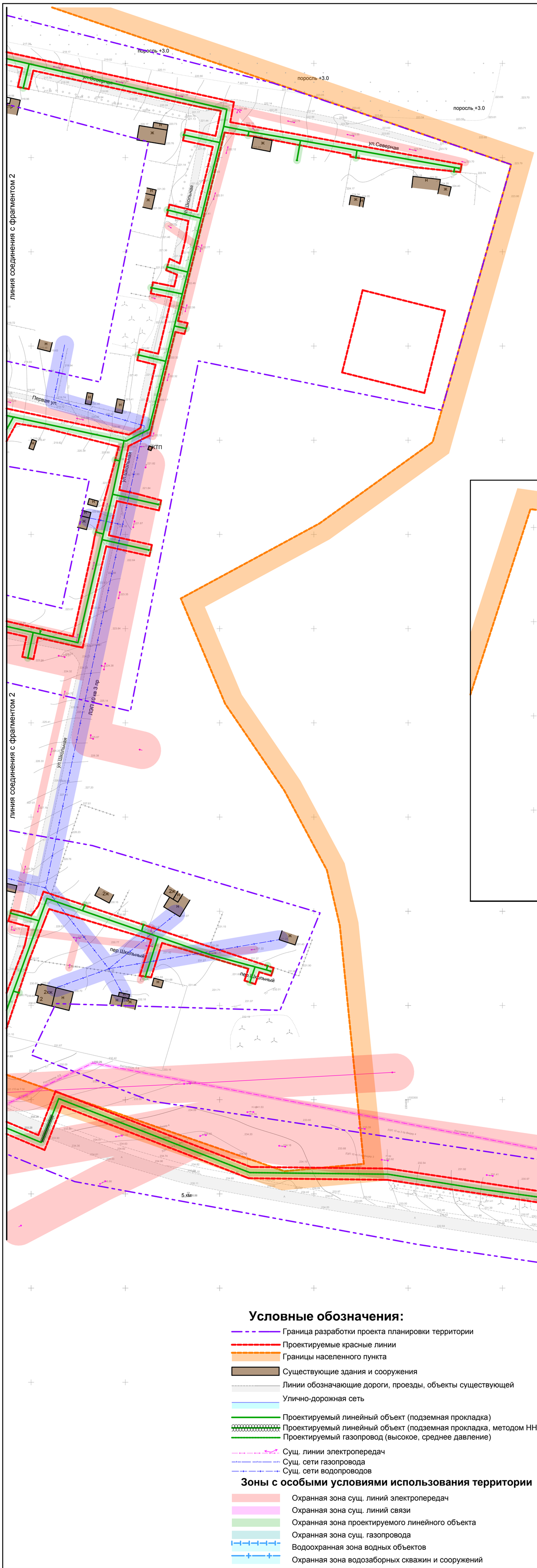

Условные обозначения:

- Граница разработки проекта планировки территории
- Проектируемые красные линии
- Границы населенного пункта
- Существующие здания и сооружения
- Линии обозначающие дороги, проезды, объекты существующей
- Улично-дорожная сеть
- Проектируемый линейный объект (подземная прокладка)
- Проектируемый линейный объект (подземная прокладка, методом ННБ, ГНБ)
- Проектируемый газопровод (высокое, среднее давление)
- Сущ. линии электропередач
- Сущ. сети газопровода
- Сущ. сети водопроводов

Зоны с особыми условиями использования территории

- Охранная зона сущ. линий электропередач
- Охранная зона сущ. линий связи
- Охранная зона проектируемого линейного объекта
- Охранная зона сущ. газопровода
- Водоохранная зона водных объектов
- Охранная зона водозаборных скважин и сооружений

Изм.	Кол.уч.	Лист	№ док.	Подп.	Дата	1071-ППТ.ГМ2		
						Газораспределительные сети д. Солдырь Глазовского района Удмуртской Республики.		
ГИП		Бодяга				Проект планировки территории. Материалы по обоснованию.	Стадия: ППТ	Лист: 8 / Листов:
Нач. отд.								
Гл. спец.								
Проверил						Схема границ объектов культурного наследия. Схема границ зон с особыми условиями использования территории.Фрагменты3,4. М1:1000.	ООО "Удмуртгазпроект"	
Разраб.		Ахатов						
Н. контр.		Бутолина						

Фрагмент 5

Схема расположения фрагментов

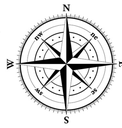

линия соединения с фрагментом 4

линия соединения с фрагментом 6

Фрагмент 6

линия соединения с фрагментом 5

линия соединения с фрагментом 7

Фрагмент 7

линия соединения с фрагментом 6

Условные обозначения см. на л. 8

						1071-ППТ.ГМ2	
						Газораспределительные сети д. Солдырь Глазовского района Удмуртской Республики.	
Изм.	Кол.уч.	Лист	№ док.	Подп.	Дата		
ГИП		Бодяга				Проект планировки территории. Материалы по обоснованию.	Стадия: ППТ; Лист: 9; Листов:
Нач. отд.							
Гл. спец.							
Проверил							
Разраб.		Ахатов				Схема границ объектов культурного наследия. Схема границ зон с особыми условиями использования территории.Фрагменты 5,6,7. М1:1000.	ООО "Удмуртгазпроект"
Н. контр.		Бутолина					

Фрагмент 1

Условные обозначения:

- Граница разработки проекта планировки территории
- Проектируемые красные линии
- Границы населенного пункта
- Существующие здания и сооружения / характеристики зданий по этажности
- Сущ. линии электропередач
- Сущ. сети газопровода
- Сущ. сети водопроводов
- Линии обозначающие дороги, проезды, объекты существующей транспортной инфраструктуры
- Водный объект

40:07:170401 Номер кадастрового квартала по данным ГКН

40:07:170401:35 Номер кадастрового участка по данным ГКН

- Границы земельных участков по данным ГКН
- Граница кадастрового квартала по данным ГКН
- Границы объектов капитального строительства по данным ГКН

40:07:170401:35 Номер объекта капитального строительства по данным ГКН

линия соединения с фрагментом 2

						1071-ППТ.ГМ2	
						Газораспределительные сети д. Солдырь Глазовского района Удмуртской Республики.	
Изм.	Кол.уч.	Лист	№ док.	Подп.	Дата		
ГИП		Бодяга				Проект планировки территории. Материалы по обоснованию.	Стадия: ППТ; Лист: 10; Листов:
Нач. отд.							
Гл. спец.							
Проверил						Схема, отображающая местоположение существующих объектов капитального строительства.Фрагмент 1. М1:1000.	ООО "Удмуртгазпроект"
Разраб.		Ахатов					
Н. контр.		Бутолина					

Фрагмент 2

линия соединения с фрагментом 3

линия соединения с фрагментом 4

линия соединения с фрагментом 1

Схема расположения фрагментов

Условные обозначения:

- Граница разработки проекта планировки территории
- Проектируемые красные линии
- Границы населенного пункта
- Существующие здания и сооружения / характеристики зданий по этажности
- Сущ. линии электропередач
- Сущ. сети газопровода
- Сущ. сети водопроводов
- Линии обозначающие дороги, проезды, объекты существующей транспортной инфраструктуры
- Водный объект

40:07:170401 Номер кадастрового квартала по данным ГКН

40:07:170401:35 Номер кадастрового участка по данным ГКН

- Границы земельных участков по данным ГКН
- Граница кадастрового квартала по данным ГКН
- Границы объектов капитального строительства по данным ГКН

40:07:170401:35 Номер объекта капитального строительства по данным ГКН

Изм.	Кол.уч.	Лист	№ док.	Подп.	Дата
ГИП		Бодяга			
Нач. отд.					
Гл. спец.					
Проверил					
Разраб.		Ахатов			
Н. контр.		Бутолина			

1071-ППТ.ГМ2

Газораспределительные сети д. Солдырь Глазовского района Удмуртской Республики.

Проект планировки территории. Материалы по обоснованию.

Стадия	Лист	Листов
ППТ	11	

Схема, отображающая местоположение существующих объектов капитального строительства.Фрагмент 2. М1:1000.

ООО "Удмуртгазпроект"

Фрагмент 4

Фрагмент 3

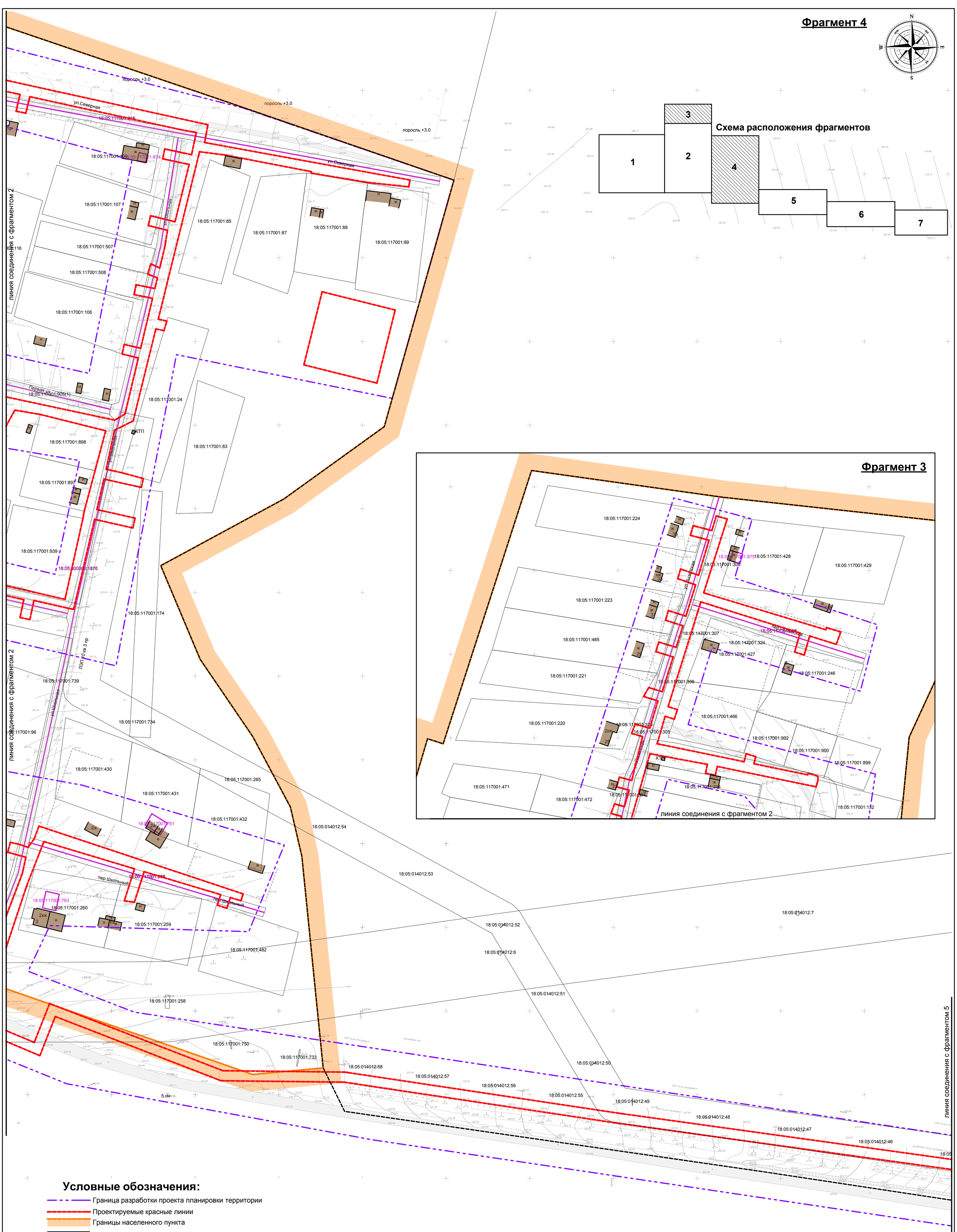

Условные обозначения:

- Граница разработки проекта планировки территории
- Проектируемые красные линии
- Границы населенного пункта
- Существующие здания и сооружения / характеристики зданий по этажности
- Сущ. линии электропередач
- Сущ. сети газопровода
- Сущ. сети водопроводов
- Линии обозначающие дороги, проезды, объекты существующей транспортной инфраструктуры
- Водный объект

40:07:170401 Номер кадастрового квартала по данным ГКН

40:07:170401:35 Номер кадастрового участка по данным ГКН

- Границы земельных участков по данным ГКН
- Граница кадастрового квартала по данным ГКН
- Границы объектов капитального строительства по данным ГКН

40:07:170401:35 Номер объекта капитального строительства по данным ГКН

Изм.	Кол.уч.	Лист	№ док.	Подп.	Дата
ГИП		Бодяга			
Нач. отд.					
Гл. спец.					
Проверил					
Разраб.		Ахатов			
Н. контр.		Бутолина			

1071-ППТ.ГМ2

Газораспределительные сети д. Солдырь Глазовского района Удмуртской Республики.

Проект планировки территории. Материалы по обоснованию.

Стадия	Лист	Листов
ППТ	12	

Схема, отображающая местоположение существующих объектов капитального строительства.Фрагменты 3, 4. М1:1000.

ООО "Удмуртгазпроект"

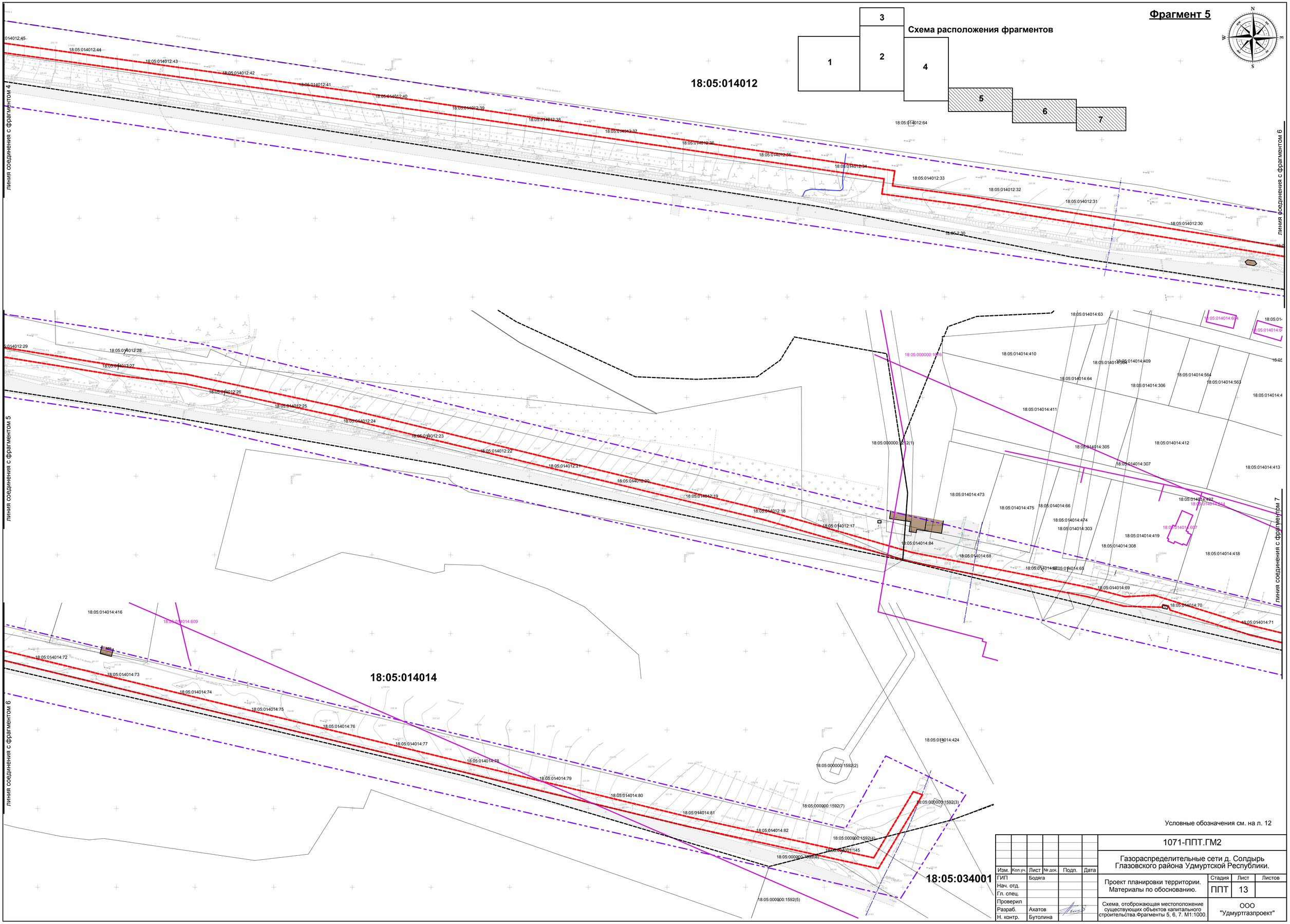

Условные обозначения см. на л. 12

						1071-ППТ.ГМ2		
						Газораспределительные сети д. Солдырь Глазовского района Удмуртской Республики.		
Изм.	Кол.уч.	Лист	№ док.	Подп.	Дата			
ГИП		Бодяга				Проект планировки территории. Материалы по обоснованию.	Стадия	Лист	Листов
Нач. отд.							ППТ	13	
Гл. спец.									
Проверил						Схема, отоброжающая местоположение существующих объектов капитального строительства.Фрагменты 5, 6, 7. М1:1000.	ООО "Удмуртгазпроект"	
Разраб.		Ахатов						
Н. контр.		Бутолина						