



СВИДЕТЕЛЬСТВО

О ГОСУДАРСТВЕННОЙ РЕГИСТРАЦИИ ПРАВА

Управление Федеральной службы государственной регистрации,
кадастра и картографии по Удмуртской Республике

Дата выдачи:

"17" сентября 2012 года

Документы-основания: • Постановление от 04.12.1997 №198, издавший орган:
Администрация Глазовского района Удмуртской Республики

Субъект (субъекты) права: Муниципальное образование "Глазовский район"

Вид права: Собственность

Объект права: здание детского сада, назначение: нежилое, 1 - этажный, общая площадь 624,2 кв.м, инв.№ 041230, лит. А, адрес (местонахождение) объекта: Удмуртская Республика, Глазовский район, д.Штанигурт, ул.Глазовская, д.6а

Кадастровый (или условный) номер: 18-18-05/017/2012-326

Существующие ограничения (обременения) права: не зарегистрировано

о чем в Едином государственном реестре прав на недвижимое имущество и сделок с ним "17" сентября 2012 года сделана запись регистрации № 18-18-05/017/2012-326

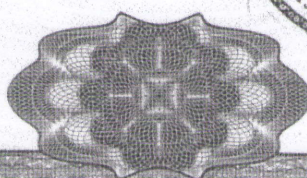
Регистратор

Агафонова



(подпись)

18 АБ № 590449





СВИДЕТЕЛЬСТВО

О ГОСУДАРСТВЕННОЙ РЕГИСТРАЦИИ ПРАВА

Управление Федеральной службы государственной регистрации,
кадастра и картографии по Удмуртской Республике

Дата выдачи:

"17" сентября 2012 года

Документы-основания: • Постановление от 04.12.1997 №198, издавший орган:
Администрация Глазовского района Удмуртской Республики

Субъект (субъекты) права: Муниципальное образование "Глазовский район"

Вид права: Собственность

Объект права: здание прачечной, назначение: нежилое, 1 - этажный, общая площадь 46,4 кв.м, инв.№ 041229, лит. А, адрес (местонахождение) объекта: Удмуртская Республика, Глазовский район, д.Штанигурт, ул.Глазовская, д.6в

Кадастровый (или условный) номер: 18-18-05/017/2012-327

Существующие ограничения (обременения) права: не зарегистрировано
о чем в Едином государственном реестре прав на недвижимое имущество и сделок с ним "17" сентября 2012 года сделана запись регистрации № 18-18-05/017/2012-327

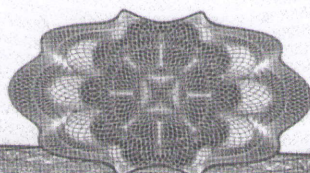
Регистратор

Агафонова Ю. С.

М.П.



18 АБ № 590450





СВИДЕТЕЛЬСТВО

ГОСУДАРСТВЕННОЙ РЕГИСТРАЦИИ ПРАВА

Управление Федеральной службы государственной регистрации,
кадастра и картографии по Удмуртской Республике

Дата выдачи:

"18" декабря 2013 года

Документы-основания: • Постановление от 19.11.2009 №215.2.2, выдавший орган:
Администрация Глазовского района

• Распоряжение от 28.09.2009 №1337-р, выдавший орган: Министерства имущественных
отношений Удмуртской Республики

Субъект (субъекты) права: Муниципальное образование "Глазовский район"

Вид права: Собственность

Объект права: Земельный участок, категория земель: земли населенных пунктов,
разрешенное использование: для строительства многоквартирного дома, общая площадь 2 683
кв. м, адрес (местонахождение) объекта: Удмуртская Республика, Глазовский район, д.Чура,
ул.Центральная, д.10В


Кадастровый (или условный) номер: 18:05:135001:773

Существующие ограничения (обременения) права: не зарегистрировано

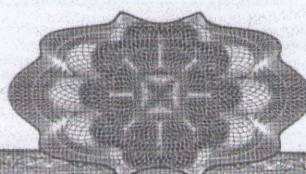
о чем в Едином государственном реестре прав на недвижимое имущество и сделок с ним "18"
декабря 2013 года сделана запись регистрации № 18-18-05/023/2013-626

Регистратор

Поздеева Т. Г.



18 АБ № 888959



Филиал федерального государственного бюджетного учреждения "Федеральная кадастровая палата Федеральной службы государственной регистрации, кадастра и картографии" по Удмуртской Республике


(полное наименование органа кадастрового учета)

КАДАСТРОВЫЙ ПАСПОРТ ЗЕМЕЛЬНОГО УЧАСТКА

"03" декабря 2013 г. № 1800/501/13-288265

КП.1

1	Кадастровый номер: 18:05:135001:773	2	Лист № 1	3	Всего листов: 2
4	Номер кадастрового квартала: 18:05:135001				
Общие сведения					
5	Предыдущие номера: —	6	Дата внесения номера в государственный кадастр недвижимости: 24.01.2012		
7	—				
8	Местоположение: Удмуртская Республика, Глазовский район, д. Чура, ул. Центральная, д. 10 в				
9	Категория земель: Земли населенных пунктов				
10	Разрешенное использование: Для строительства многоквартирного дома				
11	Площадь: 2683 +/- 36 кв. м				
12	Кадастровая стоимость (руб.): 11000085.36				
13	Сведения о правах: —				
14	Особые отметки: Кадастровый паспорт изготовлен в 1 (одном) экземпляре.				
15	Сведения о природных объектах: —				
16	Дополнительные сведения для регистрации прав на образованные земельные участки	16.1	Номера образованных участков: —		
		16.2	Номер участка, преобразованного в результате выдела: —		
		16.3	Номера участков, подлежащих снятию с кадастрового учета: —		
		16.4	Характер сведений государственного кадастра недвижимости (статус записи о земельном участке): Сведения о земельном участке носят временный характер. Дата истечения срока действия временного характера - 25.01.2017.		



Начальник межрайонного отдела № 5

(наименование должности)

Т. Ю. Силуянова
(инициалы, фамилия)